

**ОПИСАНИЕ МЕСТОПОЛОЖЕНИЯ ГРАНИЦ**  
 по установлению границ населенного пункта поселок **Возрицы**  
 (наименование объекта, местоположение границ которого описано (далее - объект))

**Раздел 1**

Сведения об объекте		
№ п/п	Характеристики объекта	Описание характеристик
1	2	3
1	Местоположение объекта	186348, Карелия Респ, Медвежьегорский р-н, Возрицы п
2	Площадь объекта +/- величина погрешности определения площади (Р+/- Дельта Р)	209037 кв.м ± 94 кв.м
3	Иные характеристики объекта	–

**Раздел 2**

Сведения о местоположении границ объекта					
1. Система координат <u>МСК-10</u>					
2. Сведения о характерных точках границ объекта					
Обозначение характерных точек границ	Координаты, м		Метод определения координат характерной точки	Средняя квадратическая погрешность положения характерной точки (M <sub>i</sub> ), м	Описание обозначения точки на местности (при наличии)
	X	Y			
1	2	3	4	5	6
н1	445605.07	1572293.06	Геодезический метод	0.10	–
н2	445601.63	1572291.33	Геодезический метод	0.10	–
н3	445597.73	1572287.78	Геодезический метод	0.10	–
н4	445592.91	1572283.08	Геодезический метод	0.10	–
н5	445590.27	1572276.77	Геодезический метод	0.10	–
н6	445587.52	1572268.39	Геодезический метод	0.10	–
н7	445586.60	1572257.50	Геодезический метод	0.10	–
н8	445580.69	1572228.59	Геодезический метод	0.10	–
н9	445562.11	1572197.85	Геодезический метод	0.10	–
н10	445554.54	1572173.76	Геодезический метод	0.10	–
н11	445541.01	1572158.32	Геодезический метод	0.10	–
н12	445537.45	1572141.88	Геодезический метод	0.10	–
н13	445541.80	1572135.91	Геодезический метод	0.10	–
н14	445559.47	1572101.27	Геодезический метод	0.10	–
н15	445573.47	1572081.31	Геодезический метод	0.10	–
н16	445588.14	1572051.03	Геодезический метод	0.10	–
н17	445600.30	1572015.93	Геодезический метод	0.10	–
н18	445608.33	1571975.09	Геодезический метод	0.10	–
н19	445614.07	1571936.78	Геодезический метод	0.10	–
н20	445620.26	1571899.40	Геодезический метод	0.10	–
н21	445623.24	1571871.64	Геодезический метод	0.10	–
н22	445622.56	1571843.19	Геодезический метод	0.10	–
н23	445618.89	1571818.42	Геодезический метод	0.10	–
н24	445612.46	1571791.81	Геодезический метод	0.10	–
н25	445613.03	1571756.70	Геодезический метод	0.10	–
н26	445626.92	1571717.00	Геодезический метод	0.10	–
н27	445628.35	1571675.86	Геодезический метод	0.10	–
н28	445618.31	1571639.25	Геодезический метод	0.10	–
н29	445611.66	1571610.80	Геодезический метод	0.10	–
н30	445600.51	1571586.26	Геодезический метод	0.10	–

н31	445612.80	1571575.01	Геодезический метод	0.10	–
н32	445627.72	1571576.62	Геодезический метод	0.10	–
н33	445649.74	1571587.40	Геодезический метод	0.10	–
н34	445669.70	1571597.26	Геодезический метод	0.10	–
н35	445690.58	1571609.19	Геодезический метод	0.10	–
н36	445693.79	1571613.32	Геодезический метод	0.10	–
н37	445697.00	1571616.76	Геодезический метод	0.10	–
н38	445703.88	1571621.13	Геодезический метод	0.10	–
н39	445708.69	1571624.11	Геодезический метод	0.10	–
н40	445713.74	1571626.52	Геодезический метод	0.10	–
н41	445717.07	1571629.73	Геодезический метод	0.10	–
н42	445721.43	1571632.48	Геодезический метод	0.10	–
н43	445726.01	1571631.11	Геодезический метод	0.10	–
н44	445730.72	1571628.47	Геодезический метод	0.10	–
н45	445733.58	1571626.06	Геодезический метод	0.10	–
н46	445733.13	1571622.16	Геодезический метод	0.10	–
н47	445731.86	1571618.14	Геодезический метод	0.10	–
н48	445733.58	1571612.98	Геодезический метод	0.10	–
н49	445741.45	1571610.80	Геодезический метод	0.10	–
н50	445749.53	1571611.72	Геодезический метод	0.10	–
н51	445755.04	1571612.18	Геодезический метод	0.10	–
н52	445754.81	1571616.99	Геодезический метод	0.10	–
н53	445758.25	1571619.06	Геодезический метод	0.10	–
н54	445762.84	1571620.66	Геодезический метод	0.10	–
н55	445765.82	1571622.04	Геодезический метод	0.10	–
н56	445768.80	1571620.43	Геодезический метод	0.10	–
н57	445771.33	1571616.76	Геодезический метод	0.10	–
н58	445775.91	1571614.93	Геодезический метод	0.10	–
н59	445780.96	1571614.47	Геодезический метод	0.10	–
н60	445784.40	1571616.31	Геодезический метод	0.10	–
н61	445786.47	1571621.58	Геодезический метод	0.10	–
н62	445790.94	1571622.27	Геодезический метод	0.10	–
н63	445794.84	1571622.04	Геодезический метод	0.10	–
н64	445799.43	1571619.52	Геодезический метод	0.10	–
н65	445803.56	1571616.31	Геодезический метод	0.10	–
н66	445807.92	1571615.16	Геодезический метод	0.10	–
н67	445810.90	1571612.64	Геодезический метод	0.10	–
н68	445814.11	1571611.49	Геодезический метод	0.10	–
н69	445816.41	1571614.01	Геодезический метод	0.10	–
н70	445816.18	1571617.45	Геодезический метод	0.10	–
н71	445815.95	1571620.66	Геодезический метод	0.10	–
н72	445816.63	1571624.33	Геодезический метод	0.10	–
н73	445819.16	1571624.79	Геодезический метод	0.10	–
н74	445822.83	1571623.19	Геодезический метод	0.10	–
н75	445826.04	1571618.83	Геодезический метод	0.10	–
н76	445830.63	1571612.86	Геодезический метод	0.10	–
н77	445834.53	1571605.52	Геодезический метод	0.10	–
н78	445839.58	1571601.85	Геодезический метод	0.10	–
н79	445845.54	1571599.79	Геодезический метод	0.10	–
н80	445848.75	1571600.48	Геодезический метод	0.10	–
н81	445849.90	1571604.84	Геодезический метод	0.10	–
н82	445850.82	1571609.88	Геодезический метод	0.10	–
н83	445852.19	1571614.93	Геодезический метод	0.10	–
н84	445858.61	1571621.12	Геодезический метод	0.10	–
н85	445865.50	1571628.69	Геодезический метод	0.10	–
н86	445871.92	1571635.12	Геодезический метод	0.10	–
н87	445877.20	1571640.39	Геодезический метод	0.10	–
н88	445880.41	1571644.29	Геодезический метод	0.10	–
н89	445880.87	1571646.82	Геодезический метод	0.10	–
н90	445875.82	1571646.13	Геодезический метод	0.10	–
н91	445871.00	1571644.06	Геодезический метод	0.10	–
н92	445865.96	1571642.00	Геодезический метод	0.10	–
н93	445862.06	1571644.06	Геодезический метод	0.10	–
н94	445860.45	1571648.42	Геодезический метод	0.10	–
н95	445860.91	1571653.47	Геодезический метод	0.10	–
н96	445859.07	1571659.43	Геодезический метод	0.10	–
н97	445861.83	1571662.65	Геодезический метод	0.10	–

н98	445865.96	1571666.09	Геодезический метод	0.10	–
н99	445873.76	1571667.23	Геодезический метод	0.10	–
н100	445881.55	1571668.61	Геодезический метод	0.10	–
н101	445884.08	1571672.05	Геодезический метод	0.10	–
н102	445884.54	1571677.33	Геодезический метод	0.10	–
н103	445883.16	1571682.37	Геодезический метод	0.10	–
н104	445882.70	1571687.65	Геодезический метод	0.10	–
н105	445884.08	1571694.07	Геодезический метод	0.10	–
н106	445884.76	1571700.73	Геодезический метод	0.10	–
н107	445889.81	1571705.78	Геодезический метод	0.10	–
н108	445896.47	1571712.43	Геодезический метод	0.10	–
н109	445905.87	1571716.79	Геодезический метод	0.10	–
н110	445913.90	1571720.46	Геодезический метод	0.10	–
н111	445919.87	1571720.00	Геодезический метод	0.10	–
н112	445925.83	1571717.02	Геодезический метод	0.10	–
н113	445928.35	1571715.18	Геодезический метод	0.10	–
н114	445931.34	1571711.51	Геодезический метод	0.10	–
н115	445934.78	1571712.89	Геодезический метод	0.10	–
н116	445938.22	1571717.25	Геодезический метод	0.10	–
н117	445939.37	1571725.05	Геодезический метод	0.10	–
н118	445939.37	1571735.14	Геодезический метод	0.10	–
н119	445938.91	1571745.00	Геодезический метод	0.10	–
н120	445939.83	1571753.95	Геодезический метод	0.10	–
н121	445944.18	1571754.41	Геодезический метод	0.10	–
н122	445951.98	1571750.51	Геодезический метод	0.10	–
н123	445956.11	1571750.28	Геодезический метод	0.10	–
н124	445963.91	1571753.95	Геодезический метод	0.10	–
н125	445971.71	1571760.37	Геодезический метод	0.10	–
н126	445977.21	1571768.40	Геодезический метод	0.10	–
н127	445987.37	1571776.66	Геодезический метод	0.10	–
н128	445996.31	1571787.56	Геодезический метод	0.10	–
н129	446003.31	1571796.51	Геодезический метод	0.10	–
н130	446017.76	1571809.24	Геодезический метод	0.10	–
н131	446020.74	1571812.45	Геодезический метод	0.10	–
н132	446016.84	1571817.27	Геодезический метод	0.10	–
н133	446007.44	1571823.46	Геодезический метод	0.10	–
н134	446000.67	1571829.89	Геодезический метод	0.10	–
н135	446013.29	1571853.52	Геодезический метод	0.10	–
н136	446014.66	1571869.80	Геодезический метод	0.10	–
н137	446011.11	1571885.17	Геодезический метод	0.10	–
н138	446017.51	1571911.82	Геодезический метод	0.10	–
н139	446024.18	1571925.94	Геодезический метод	0.10	–
н140	446034.81	1571945.18	Геодезический метод	0.10	–
н141	446033.78	1571962.01	Геодезический метод	0.10	–
н142	446014.59	1571976.52	Геодезический метод	0.10	–
н143	445989.37	1571986.41	Геодезический метод	0.10	–
н144	445983.74	1571988.62	Геодезический метод	0.10	–
н145	445980.43	1571990.24	Геодезический метод	0.10	–
н146	445966.89	1571996.89	Геодезический метод	0.10	–
н147	445948.95	1571997.12	Геодезический метод	0.10	–
н148	445934.99	1572013.91	Геодезический метод	0.10	–
н149	445919.75	1572030.62	Геодезический метод	0.10	–
н150	445907.82	1572068.24	Геодезический метод	0.10	–
н151	445881.44	1572120.08	Геодезический метод	0.10	–
н152	445867.08	1572141.65	Геодезический метод	0.10	–
н153	445865.67	1572163.44	Геодезический метод	0.10	–
н154	445860.16	1572180.87	Геодезический метод	0.10	–
н155	445845.48	1572196.93	Геодезический метод	0.10	–
н156	445823.00	1572204.27	Геодезический метод	0.10	–
н157	445800.84	1572208.59	Геодезический метод	0.10	–
н158	445776.34	1572212.84	Геодезический метод	0.10	–
н159	445745.57	1572216.66	Геодезический метод	0.10	–
н160	445714.38	1572220.10	Геодезический метод	0.10	–
н161	445688.45	1572228.81	Геодезический метод	0.10	–
н162	445658.00	1572244.88	Геодезический метод	0.10	–
н163	445631.62	1572251.07	Геодезический метод	0.10	–
н164	445619.75	1572254.86	Геодезический метод	0.10	–

n165	445614.01	1572259.56	Геодезический метод	0.10	–
n166	445610.11	1572264.15	Геодезический метод	0.10	–
n167	445608.39	1572270.23	Геодезический метод	0.10	–
n168	445608.62	1572275.96	Геодезический метод	0.10	–
n169	445609.43	1572282.50	Геодезический метод	0.10	–
n170	445610.54	1572288.16	Геодезический метод	0.10	–
n171	445608.28	1572292.14	Геодезический метод	0.10	–
n1	445605.07	1572293.06	Геодезический метод	0.10	–

3. Сведения о характерных точках части (частей) границы объекта

Обозначение характерных точек части границы	Координаты, м		Метод определения координат характерной точки	Средняя квадратическая погрешность положения характерной точки (M <sub>t</sub> ), м	Описание обозначения точки на местности (при наличии)
	X	Y			
1	2	3	4	5	6
–	–	–	–	–	–



## Используемые условные знаки и обозначения:

Обозначения земельных участков, размеры которых не могут быть переданы в масштабе разделов графической части:

■ Обозначение точки земельных участков, имеющиеся в ГКН сведения о границе которых достаточны для определения ее положения на местности.

□ Обозначение точки земельных участков, имеющиеся в ГКН сведения о границе которых не достаточны для определения ее положения на местности.

■ Обозначение точки земельных участков, представляющих собой единое землепользование с преобладанием обособленных участков, имеющиеся в ГКН сведения о границах которых достаточны для определения их положения на местности.

□ Обозначение точки ранее учтенных земельных участков, представляющих собой единое землепользование с преобладанием обособленных участков, имеющиеся в ГКН сведения о границах которых не достаточны для определения их положения на местности.

==== Граница ранее учтенного земельного участка, представляющего собой единое землепользование с преобладанием условных участков, имеющиеся в ГКН сведения о границах которых достаточны для определения их положения на местности.

----- Граница земельного участка, представляющего собой единое землепользование с преобладанием условных участков, имеющиеся в ГКН сведения о границах которых не достаточны для определения их положения на местности.

Обозначения земельных участков, размеры которых могут быть переданы в масштабе разделов графической части:

○ Характерная точка границы, сведения о которой не позволяют однозначно определить ее положение на местности.

● Характерная точка границы, сведения о которой позволяют однозначно определить ее положение на местности.

\_\_\_\_\_ Существующая часть границы земельных участков, имеющиеся в ГКН сведения о которой достаточны для определения ее местоположения.

\_\_\_\_\_ Вновь образованная часть границы земельных участков, сведения о которой достаточны для определения ее местоположения.

----- Существующая часть границы земельных участков, имеющиеся сведения о которой не достаточны для определения ее местоположения.

----- Вновь образованная часть границы земельных участков, сведения о которой не достаточны для определения ее местоположения.

⊙ Базовая станция при спутниковых наблюдениях (GPS или ГЛОНАСС)

△ Пункты опорной межевой сети (ОМС), (пункт ГГС)



Пункты съемочного обоснования, созданные при проведении кадастровых работ



Межевые знаки, которые использовались в качестве опорной сети или съемочного обоснования



Внемасштабный площадной участок, границы которого установлены декларативно



Граница субъекта Российской Федерации



Граница муниципального образования



Граница кадастрового округа



Граница кадастрового района



Граница кадастрового квартала

Подпись \_\_\_\_\_ (-)

Дата—г.

*Место для оттиска печати (при наличии) лица, составившего описание местоположения границ объекта*

**ОПИСАНИЕ МЕСТОПОЛОЖЕНИЯ ГРАНИЦ**  
 по установлению границ населенного пункта деревня Данилово  
 (наименование объекта, местоположение границ которого описано (далее - объект))

**Раздел 1**

Сведения об объекте		
№ п/п	Характеристики объекта	Описание характеристик
1	2	3
1	Местоположение объекта	Карелия Респ, Медвежьегорский р-н, Данилово д
2	Площадь объекта +/- величина погрешности определения площади (P+/- Дельта P)	358948 кв.м ± 120 кв.м
3	Иные характеристики объекта	–

**Раздел 2**

Сведения о местоположении границ объекта					
1. Система координат <u>МСК-10</u>					
2. Сведения о характерных точках границ объекта					
Обозначение характерных точек границ	Координаты, м		Метод определения координат характерной точки	Средняя квадратическая погрешность положения характерной точки (M <sub>t</sub> ), м	Описание обозначения точки на местности (при наличии)
	X	Y			
1	2	3	4	5	6
н1	478791.57	1586020.08	Геодезический метод	0.10	–
н2	478654.93	1585922.47	Геодезический метод	0.10	–
н3	478558.73	1586032.47	Геодезический метод	0.10	–
н4	478549.55	1586045.78	Геодезический метод	0.10	–
н5	478542.67	1586066.42	Геодезический метод	0.10	–
н6	478563.77	1586082.48	Геодезический метод	0.10	–
н7	478574.33	1586095.33	Геодезический метод	0.10	–
н8	478565.61	1586128.82	Геодезический метод	0.10	–
н9	478532.70	1586215.10	Геодезический метод	0.10	–
н10	478710.60	1586378.88	Геодезический метод	0.10	–
н11	478751.89	1586455.96	Геодезический метод	0.10	–
н12	478766.57	1586506.43	Геодезический метод	0.10	–
н13	478765.13	1586543.39	Геодезический метод	0.10	–
н14	478823.06	1586595.54	Геодезический метод	0.10	–
н15	478869.68	1586548.80	Геодезический метод	0.10	–
н16	479020.58	1586676.32	Геодезический метод	0.10	–
н17	479081.17	1586582.37	Геодезический метод	0.10	–
н18	479132.67	1586523.77	Геодезический метод	0.10	–
н19	479190.23	1586433.86	Геодезический метод	0.10	–
н20	479232.64	1586383.35	Геодезический метод	0.10	–
н21	479278.56	1586338.03	Геодезический метод	0.10	–
н22	479344.27	1586252.46	Геодезический метод	0.10	–
н23	479387.03	1586223.89	Геодезический метод	0.10	–
н24	479323.93	1586179.34	Геодезический метод	0.10	–
н25	479198.16	1586019.37	Геодезический метод	0.10	–
н26	479120.53	1586134.64	Геодезический метод	0.10	–
н27	479105.75	1586155.62	Геодезический метод	0.10	–
н28	479103.14	1586158.98	Геодезический метод	0.10	–
н29	479096.38	1586166.74	Геодезический метод	0.10	–
н30	479084.17	1586153.34	Геодезический метод	0.10	–
н31	479089.24	1586147.53	Геодезический метод	0.10	–



н32	479091.28	1586144.91	Геодезический метод	0.10	–
н33	479105.71	1586124.43	Геодезический метод	0.10	–
н34	479180.50	1586013.37	Геодезический метод	0.10	–
н35	479172.13	1586010.11	Геодезический метод	0.10	–
н36	479127.22	1585993.28	Геодезический метод	0.10	–
н37	479066.19	1585982.28	Геодезический метод	0.10	–
н1	478791.57	1586020.08	Геодезический метод	0.10	–

3. Сведения о характерных точках части (частей) границы объекта

Обозначение характерных точек части границы	Координаты, м		Метод определения координат характерной точки	Средняя квадратическая погрешность положения характерной точки (M <sub>i</sub> ), м	Описание обозначения точки на местности (при наличии)
	X	Y			
1	2	3	4	5	6
–	–	–	–	–	–



## Используемые условные знаки и обозначения:

Обозначения земельных участков, размеры которых не могут быть переданы в масштабе разделов графической части:

- Обозначение точки земельных участков, имеющиеся в ГКН сведения о границе которых достаточны для определения ее положения на местности.
- Обозначение точки земельных участков, имеющиеся в ГКН сведения о границе которых не достаточны для определения ее положения на местности.
- Обозначение точки земельных участков, представляющих собой единое землепользование с преобладанием обособленных участков, имеющиеся в ГКН сведения о границах которых достаточны для определения их положения на местности.
- Обозначение точки ранее учтенных земельных участков, представляющих собой единое землепользование с преобладанием обособленных участков, имеющиеся в ГКН сведения о границах которых не достаточны для определения их положения на местности.
- ==== Граница ранее учтенного земельного участка, представляющего собой единое землепользование с преобладанием условных участков, имеющиеся в ГКН сведения о границах которых достаточны для определения их положения на местности.
- Граница земельного участка, представляющего собой единое землепользование с преобладанием условных участков, имеющиеся в ГКН сведения о границах которых не достаточны для определения их положения на местности.

Обозначения земельных участков, размеры которых могут быть переданы в масштабе разделов графической части:

- Характерная точка границы, сведения о которой не позволяют однозначно определить ее положение на местности.
- Характерная точка границы, сведения о которой позволяют однозначно определить ее положение на местности.
- \_\_\_\_\_ Существующая часть границы земельных участков, имеющиеся в ГКН сведения о которой достаточны для определения ее местоположения.
- \_\_\_\_\_ Вновь образованная часть границы земельных участков, сведения о которой достаточны для определения ее местоположения.
- Существующая часть границы земельных участков, имеющиеся сведения о которой не достаточны для определения ее местоположения.
- Вновь образованная часть границы земельных участков, сведения о которой не достаточны для определения ее местоположения.
- ⊙ Базовая станция при спутниковых наблюдениях (GPS или ГЛОНАСС)
- △ Пункты опорной межевой сети (ОМС), (пункт ГГС)



Пункты съемочного обоснования, созданные при проведении кадастровых работ



Межевые знаки, которые использовались в качестве опорной сети или съемочного обоснования



Внемасштабный площадной участок, границы которого установлены декларативно



Граница субъекта Российской Федерации



Граница муниципального образования



Граница кадастрового округа



Граница кадастрового района



Граница кадастрового квартала

Подпись \_\_\_\_\_ (-)

Дата—г.

*Место для оттиска печати (при наличии) лица, составившего описание местоположения границ объекта*

**ОПИСАНИЕ МЕСТОПОЛОЖЕНИЯ ГРАНИЦ**  
 по установлению границ населенного пункта поселок Немино-3  
 (наименование объекта, местоположение границ которого описано (далее - объект))

**Раздел 1**

Сведения об объекте		
№ п/п	Характеристики объекта	Описание характеристик
1	2	3
1	Местоположение объекта	186348, Карелия Респ, Медвежьегорский р-н, Немино-3 п
2	Площадь объекта +/- величина погрешности определения площади (P+/- Дельта P)	688344 кв.м ± 182 кв.м
3	Иные характеристики объекта	–

**Раздел 2**

Сведения о местоположении границ объекта					
1. Система координат <u>МСК-10</u>					
2. Сведения о характерных точках границ объекта					
Обозначение характерных точек границ	Координаты, м		Метод определения координат характерной точки	Средняя квадратическая погрешность положения характерной точки (M <sub>i</sub> ), м	Описание обозначения точки на местности (при наличии)
	X	Y			
1	2	3	4	5	6
н1	440748.76	1593888.27	Геодезический метод	0.10	–
н2	440805.04	1593875.64	Геодезический метод	0.10	–
н3	440835.93	1593866.70	Геодезический метод	0.10	–
н4	440859.56	1593866.01	Геодезический метод	0.10	–
н5	440889.61	1593871.29	Геодезический метод	0.10	–
н6	440922.08	1593885.75	Геодезический метод	0.10	–
н7	440940.43	1593887.12	Геодезический метод	0.10	–
н8	440967.50	1593877.49	Геодезический метод	0.10	–
н9	440988.95	1593867.16	Геодезический метод	0.10	–
н10	441016.70	1593846.97	Геодезический метод	0.10	–
н11	441035.29	1593838.71	Геодезический метод	0.10	–
н12	441056.39	1593835.04	Геодезический метод	0.10	–
н13	441075.89	1593829.54	Геодезический метод	0.10	–
н14	441095.28	1593818.76	Геодезический метод	0.10	–
н15	441107.43	1593811.65	Геодезический метод	0.10	–
н16	441121.20	1593807.29	Геодезический метод	0.10	–
н17	441136.57	1593805.00	Геодезический метод	0.10	–
н18	441148.50	1593801.79	Геодезический метод	0.10	–
н19	441154.00	1593792.61	Геодезический метод	0.10	–
н20	441156.30	1593783.66	Геодезический метод	0.10	–
н21	441153.08	1593772.42	Геодезический метод	0.10	–
н22	441145.74	1593760.49	Геодезический метод	0.10	–
н23	441136.34	1593746.50	Геодезический метод	0.10	–
н24	441127.85	1593733.88	Геодезический метод	0.10	–
н25	441118.68	1593717.13	Геодезический метод	0.10	–
н26	441123.49	1593704.75	Геодезический метод	0.10	–
н27	441132.44	1593691.90	Геодезический метод	0.10	–
н28	441138.84	1593684.97	Геодезический метод	0.10	–
н29	441157.21	1593674.46	Геодезический метод	0.10	–
н30	441174.42	1593663.22	Геодезический метод	0.10	–

н31	441196.90	1593648.77	Геодезический метод	0.10	–
н32	441220.07	1593634.09	Геодезический метод	0.10	–
н33	441243.36	1593625.83	Геодезический метод	0.10	–
н34	441265.15	1593623.30	Геодезический метод	0.10	–
н35	441285.91	1593621.70	Геодезический метод	0.10	–
н36	441301.28	1593610.00	Геодезический метод	0.10	–
н37	441319.17	1593589.81	Геодезический метод	0.10	–
н38	441336.38	1593562.97	Геодезический метод	0.10	–
н39	441351.29	1593541.86	Геодезический метод	0.10	–
н40	441366.20	1593526.95	Геодезический метод	0.10	–
н41	441386.39	1593500.34	Геодезический метод	0.10	–
н42	441393.04	1593483.82	Геодезический метод	0.10	–
н43	441390.06	1593457.68	Геодезический метод	0.10	–
н44	441347.43	1593413.29	Геодезический метод	0.10	–
н45	441314.01	1593389.77	Геодезический метод	0.10	–
н46	441302.09	1593413.17	Геодезический метод	0.10	–
н47	441294.29	1593433.36	Геодезический метод	0.10	–
н48	441286.49	1593451.71	Геодезический метод	0.10	–
н49	441279.60	1593473.28	Геодезический метод	0.10	–
н50	441264.00	1593483.37	Геодезический метод	0.10	–
н51	441242.90	1593499.43	Геодезический метод	0.10	–
н52	441219.04	1593520.99	Геодезический метод	0.10	–
н53	441196.10	1593538.89	Геодезический метод	0.10	–
н54	441165.36	1593562.75	Геодезический метод	0.10	–
н55	441136.00	1593583.39	Геодезический метод	0.10	–
н56	441095.16	1593600.83	Геодезический метод	0.10	–
н57	441079.10	1593610.00	Геодезический метод	0.10	–
н58	441058.94	1593618.75	Геодезический метод	0.10	–
н59	441046.41	1593617.57	Геодезический метод	0.10	–
н60	441036.90	1593607.93	Геодезический метод	0.10	–
н61	441029.55	1593596.23	Геодезический метод	0.10	–
н62	441020.38	1593584.53	Геодезический метод	0.10	–
н63	441015.33	1593566.64	Геодезический метод	0.10	–
н64	441006.61	1593549.21	Геодезический метод	0.10	–
н65	440988.49	1593546.22	Геодезический метод	0.10	–
н66	440966.24	1593549.67	Геодезический метод	0.10	–
н67	440939.63	1593556.09	Геодезический метод	0.10	–
н68	440913.25	1593562.05	Геодезический метод	0.10	–
н69	440886.40	1593566.41	Геодезический метод	0.10	–
н70	440864.84	1593568.25	Геодезический метод	0.10	–
н71	440836.39	1593566.87	Геодезический метод	0.10	–
н72	440814.37	1593568.71	Геодезический метод	0.10	–
н73	440788.68	1593569.85	Геодезический метод	0.10	–
н74	440753.58	1593574.44	Геодезический метод	0.10	–
н75	440717.56	1593576.73	Геодезический метод	0.10	–
н76	440711.83	1593548.75	Геодезический метод	0.10	–
н77	440710.22	1593529.25	Геодезический метод	0.10	–
н78	440704.25	1593518.00	Геодезический метод	0.10	–
н79	440697.14	1593512.73	Геодезический метод	0.10	–
н80	440678.10	1593513.65	Геодезический метод	0.10	–
н81	440644.15	1593520.76	Геодезический метод	0.10	–
н82	440568.68	1593531.77	Геодезический метод	0.10	–
н83	440533.12	1593537.96	Геодезический метод	0.10	–
н84	440524.29	1593532.23	Геодезический метод	0.10	–
н85	440521.08	1593523.28	Геодезический метод	0.10	–
н86	440522.23	1593514.33	Геодезический метод	0.10	–
н87	440526.58	1593507.91	Геодезический метод	0.10	–
н88	440532.55	1593502.86	Геодезический метод	0.10	–
н89	440536.91	1593495.98	Геодезический метод	0.10	–
н90	440537.82	1593489.33	Геодезический метод	0.10	–
н91	440536.22	1593484.05	Геодезический метод	0.10	–
н92	440532.55	1593479.46	Геодезический метод	0.10	–
н93	440530.71	1593472.12	Геодезический метод	0.10	–
н94	440531.63	1593461.34	Геодезический метод	0.10	–
н95	440532.09	1593452.39	Геодезический метод	0.10	–
н96	440530.48	1593444.60	Геодезический метод	0.10	–
н97	440524.98	1593437.95	Геодезический метод	0.10	–

н98	440518.78	1593434.51	Геодезический метод	0.10	–
н99	440512.36	1593434.05	Геодезический метод	0.10	–
н100	440506.63	1593436.34	Геодезический метод	0.10	–
н101	440498.60	1593442.77	Геодезический метод	0.10	–
н102	440491.94	1593449.19	Геодезический метод	0.10	–
н103	440490.91	1593455.61	Геодезический метод	0.10	–
н104	440486.89	1593458.60	Геодезический метод	0.10	–
н105	440475.19	1593457.68	Геодезический метод	0.10	–
н106	440465.10	1593456.99	Геодезический метод	0.10	–
н107	440450.42	1593448.50	Геодезический метод	0.10	–
н108	440434.70	1593441.39	Геодезический метод	0.10	–
н109	440421.63	1593433.59	Геодезический метод	0.10	–
н110	440397.31	1593417.76	Геодезический метод	0.10	–
н111	440385.27	1593408.12	Геодезический метод	0.10	–
н112	440385.96	1593397.57	Геодезический метод	0.10	–
н113	440390.09	1593388.62	Геодезический метод	0.10	–
н114	440393.53	1593382.66	Геодезический метод	0.10	–
н115	440394.67	1593376.92	Геодезический метод	0.10	–
н116	440390.54	1593367.52	Геодезический метод	0.10	–
н117	440383.66	1593357.42	Геодезический метод	0.10	–
н118	440375.63	1593350.55	Геодезический метод	0.10	–
н119	440346.06	1593333.72	Геодезический метод	0.10	–
н120	440312.93	1593313.99	Геодезический метод	0.10	–
н121	440274.84	1593301.09	Геодезический метод	0.10	–
н122	440211.68	1593280.77	Геодезический метод	0.10	–
н123	440166.32	1593265.52	Геодезический метод	0.10	–
н124	440130.13	1593243.50	Геодезический метод	0.10	–
н125	440107.25	1593222.59	Геодезический метод	0.10	–
н126	440067.19	1593208.58	Геодезический метод	0.10	–
н127	440032.71	1593210.43	Геодезический метод	0.10	–
н128	439996.74	1593203.00	Геодезический метод	0.10	–
н129	439962.36	1593200.97	Геодезический метод	0.10	–
н130	439930.47	1593200.51	Геодезический метод	0.10	–
н131	439908.34	1593178.49	Геодезический метод	0.10	–
н132	439881.73	1593156.23	Геодезический метод	0.10	–
н133	439824.83	1593110.35	Геодезический метод	0.10	–
н134	439801.20	1593094.29	Геодезический метод	0.10	–
н135	439777.57	1593071.35	Геодезический метод	0.10	–
н136	439750.51	1593042.92	Геодезический метод	0.10	–
н137	439721.60	1593003.23	Геодезический метод	0.10	–
н138	439623.62	1592928.61	Геодезический метод	0.10	–
н139	439600.93	1592910.09	Геодезический метод	0.10	–
н140	439577.08	1592901.83	Геодезический метод	0.10	–
н141	439553.22	1592910.09	Геодезический метод	0.10	–
н142	439534.87	1592924.77	Геодезический метод	0.10	–
н143	439520.18	1592945.88	Геодезический метод	0.10	–
н144	439511.93	1592957.81	Геодезический метод	0.10	–
н145	439501.83	1592976.16	Геодезический метод	0.10	–
н146	439500.92	1593018.82	Геодезический метод	0.10	–
н147	439508.71	1593086.73	Геодезический метод	0.10	–
н148	439523.85	1593143.62	Геодезический метод	0.10	–
н149	439539.91	1593179.18	Геодезический метод	0.10	–
н150	439564.00	1593222.54	Геодезический метод	0.10	–
н151	439580.52	1593270.94	Геодезический метод	0.10	–
н152	439594.40	1593318.89	Геодезический метод	0.10	–
н153	439611.60	1593368.20	Геодезический метод	0.10	–
н154	439632.02	1593392.06	Геодезический метод	0.10	–
н155	439652.67	1593415.46	Геодезический метод	0.10	–
н156	439686.16	1593443.68	Геодезический метод	0.10	–
н157	439723.32	1593471.44	Геодезический метод	0.10	–
н158	439735.48	1593485.89	Геодезический метод	0.10	–
н159	439768.98	1593509.29	Геодезический метод	0.10	–
н160	439801.32	1593534.53	Геодезический метод	0.10	–
н161	439848.81	1593569.63	Геодезический метод	0.10	–
н162	439879.32	1593599.45	Геодезический метод	0.10	–
н163	439894.69	1593614.36	Геодезический метод	0.10	–
н164	439908.91	1593623.08	Геодезический метод	0.10	–

n165	439926.12	1593632.25	Геодезический метод	0.10	–
n166	439948.14	1593639.36	Геодезический метод	0.10	–
n167	439979.80	1593659.78	Геодезический метод	0.10	–
n168	440022.24	1593687.99	Геодезический метод	0.10	–
n169	440043.57	1593705.20	Геодезический метод	0.10	–
n170	440064.79	1593719.65	Геодезический метод	0.10	–
n171	440084.06	1593734.10	Геодезический метод	0.10	–
n172	440104.70	1593747.41	Геодезический метод	0.10	–
n173	440124.90	1593760.25	Геодезический метод	0.10	–
n174	440143.48	1593770.12	Геодезический метод	0.10	–
n175	440154.72	1593779.07	Геодезический метод	0.10	–
n176	440186.72	1593784.12	Геодезический метод	0.10	–
n177	440213.33	1593790.54	Геодезический метод	0.10	–
n178	440256.11	1593796.96	Геодезический метод	0.10	–
n179	440285.48	1593802.24	Геодезический метод	0.10	–
n180	440312.32	1593807.52	Геодезический метод	0.10	–
n181	440326.54	1593810.27	Геодезический метод	0.10	–
n182	440337.09	1593817.61	Геодезический метод	0.10	–
n183	440357.05	1593829.77	Геодезический метод	0.10	–
n184	440375.63	1593846.52	Геодезический метод	0.10	–
n185	440391.46	1593863.49	Геодезический метод	0.10	–
n186	440419.45	1593880.93	Геодезический метод	0.10	–
n187	440440.56	1593890.79	Геодезический метод	0.10	–
n188	440463.27	1593898.59	Геодезический метод	0.10	–
n189	440500.66	1593907.77	Геодезический метод	0.10	–
n190	440522.68	1593911.21	Геодезический метод	0.10	–
n191	440545.62	1593910.06	Геодезический метод	0.10	–
n192	440571.54	1593908.46	Геодезический метод	0.10	–
n193	440592.88	1593906.62	Геодезический метод	0.10	–
n194	440616.97	1593902.72	Геодезический метод	0.10	–
n195	440631.65	1593895.38	Геодезический метод	0.10	–
n196	440646.10	1593884.60	Геодезический метод	0.10	–
n197	440657.11	1593874.05	Геодезический метод	0.10	–
n198	440674.55	1593862.80	Геодезический метод	0.10	–
n199	440687.85	1593860.51	Геодезический метод	0.10	–
n200	440699.78	1593863.03	Геодезический метод	0.10	–
n201	440711.71	1593869.00	Геодезический метод	0.10	–
n202	440727.77	1593878.63	Геодезический метод	0.10	–
n203	440737.36	1593883.03	Геодезический метод	0.10	–
n1	440748.76	1593888.27	Геодезический метод	0.10	–

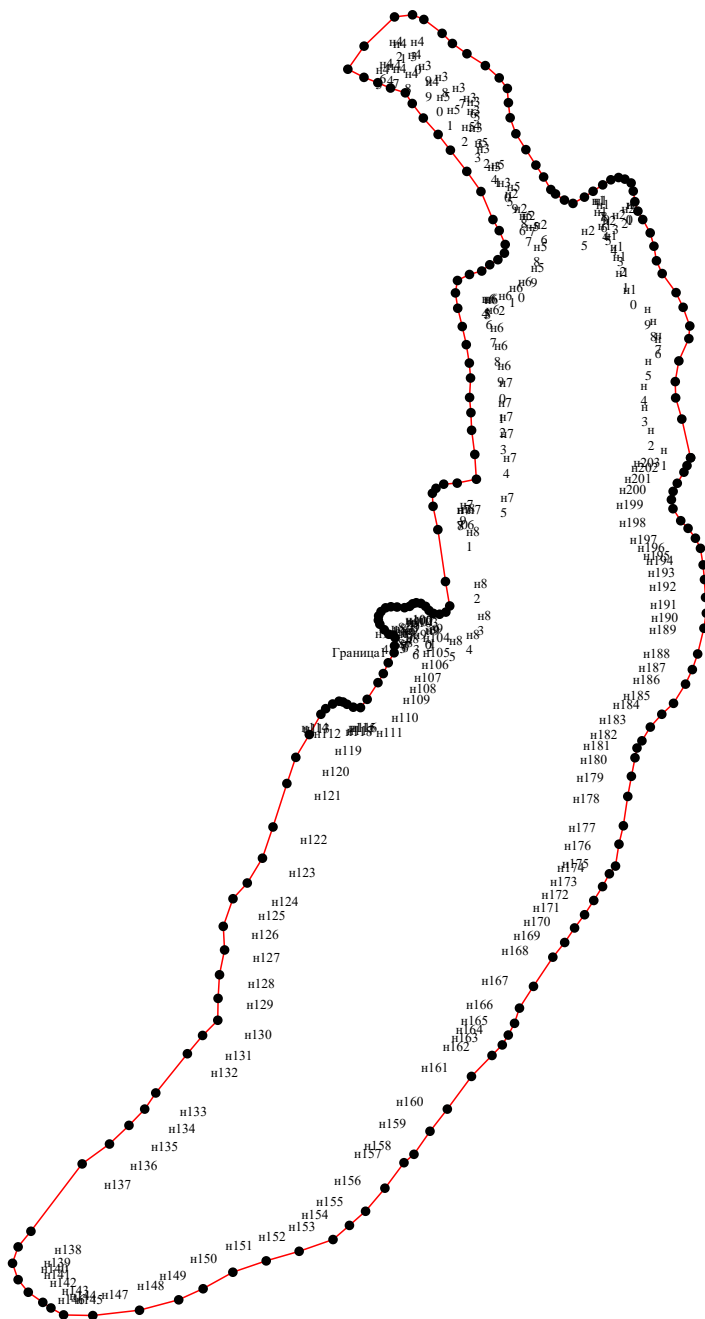
3. Сведения о характерных точках части (частей) границы объекта

Обозначение характерных точек части границы	Координаты, м		Метод определения координат характерной точки	Средняя квадратическая погрешность положения характерной точки ( $M_t$ ), м	Описание обозначения точки на местности (при наличии)
	X	Y			
1	2	3	4	5	6
–	–	–	–	–	–



Раздел 4







План границ объекта











Масштаб 1: 11000

## Используемые условные знаки и обозначения:

Обозначения земельных участков, размеры которых не могут быть переданы в масштабе разделов графической части:

-  Обозначение точки земельных участков, имеющиеся в ГКН сведения о границе которых достаточны для определения ее положения на местности.
-  Обозначение точки земельных участков, имеющиеся в ГКН сведения о границе которых не достаточны для определения ее положения на местности.
-  Обозначение точки земельных участков, представляющих собой единое землепользование с преобладанием обособленных участков, имеющиеся в ГКН сведения о границах которых достаточны для определения их положения на местности.
-  Обозначение точки ранее учтенных земельных участков, представляющих собой единое землепользование с преобладанием обособленных участков, имеющиеся в ГКН сведения о границах которых не достаточны для определения их положения на местности.
-  Граница ранее учтенного земельного участка, представляющего собой единое землепользование с преобладанием условных участков, имеющиеся в ГКН сведения о границах которых достаточны для определения их положения на местности.
-  Граница земельного участка, представляющего собой единое землепользование с преобладанием условных участков, имеющиеся в ГКН сведения о границах которых не достаточны для определения их положения на местности.

Обозначения земельных участков, размеры которых могут быть переданы в масштабе разделов графической части:

-  Характерная точка границы, сведения о которой не позволяют однозначно определить ее положение на местности.
-  Характерная точка границы, сведения о которой позволяют однозначно определить ее положение на местности.
-  Существующая часть границы земельных участков, имеющиеся в ГКН сведения о которой достаточны для определения ее местоположения.
-  Вновь образованная часть границы земельных участков, сведения о которой достаточны для определения ее местоположения.
-  Существующая часть границы земельных участков, имеющиеся сведения о которой не достаточны для определения ее местоположения.
-  Вновь образованная часть границы земельных участков, сведения о которой не достаточны для определения ее местоположения.
-  Базовая станция при спутниковых наблюдениях (GPS или ГЛОНАСС)
-  Пункты опорной межевой сети (ОМС), (пункт ГГС)



Пункты съемочного обоснования, созданные при проведении кадастровых работ



Межевые знаки, которые использовались в качестве опорной сети или съемочного обоснования



Внемасштабный площадной участок, границы которого установлены декларативно



Граница субъекта Российской Федерации



Граница муниципального образования



Граница кадастрового округа



Граница кадастрового района



Граница кадастрового квартала

Подпись \_\_\_\_\_ (—)

Дата—г.

*Место для оттиска печати (при наличии) лица, составившего описание местоположения границ объекта*

**ОПИСАНИЕ МЕСТОПОЛОЖЕНИЯ ГРАНИЦ**  
 по установлению границ населенного пункта поселок Огорельши  
 (наименование объекта, местоположение границ которого описано (далее - объект))

**Раздел 1**

Сведения об объекте		
№ п/п	Характеристики объекта	Описание характеристик
1	2	3
1	Местоположение объекта	186345, Карелия Респ, Медвежьегорский р-н, Огорельши п
2	Площадь объекта +/- величина погрешности определения площади (P+/- Дельта P)	960030 кв.м ± 198 кв.м
3	Иные характеристики объекта	–

**Раздел 2**

Сведения о местоположении границ объекта					
1. Система координат <u>МСК-10</u>					
2. Сведения о характерных точках границ объекта					
Обозначение характерных точек границ	Координаты, м		Метод определения координат характерной точки	Средняя квадратическая погрешность положения характерной точки (M <sub>i</sub> ), м	Описание обозначения точки на местности (при наличии)
	X	Y			
1	2	3	4	5	6
н1	483285.69	1585509.36	Геодезический метод	0.10	–
н2	483252.26	1585482.56	Геодезический метод	0.10	–
н3	483248.78	1585477.03	Геодезический метод	0.10	–
н4	483247.04	1585470.51	Геодезический метод	0.10	–
н5	483247.80	1585463.59	Геодезический метод	0.10	–
н6	483251.12	1585456.52	Геодезический метод	0.10	–
н7	483260.31	1585445.61	Геодезический метод	0.10	–
н8	483278.66	1585429.61	Геодезический метод	0.10	–
н9	483310.61	1585402.57	Геодезический метод	0.10	–
н10	483327.78	1585388.26	Геодезический метод	0.10	–
н11	483343.70	1585377.79	Геодезический метод	0.10	–
н12	483371.32	1585365.49	Геодезический метод	0.10	–
н13	483385.85	1585359.97	Геодезический метод	0.10	–
н14	483402.85	1585352.84	Геодезический метод	0.10	–
н15	483418.01	1585344.81	Геодезический метод	0.10	–
н16	483429.60	1585337.02	Геодезический метод	0.10	–
н17	483443.43	1585343.30	Геодезический метод	0.10	–
н18	483445.48	1585344.23	Геодезический метод	0.10	–
н19	483452.82	1585369.01	Геодезический метод	0.10	–
н20	483466.71	1585385.53	Геодезический метод	0.10	–
н21	483493.43	1585402.73	Геодезический метод	0.10	–
н22	483503.30	1585396.08	Геодезический метод	0.10	–
н23	483510.18	1585393.10	Геодезический метод	0.10	–
н24	483516.14	1585395.85	Геодезический метод	0.10	–
н25	483532.66	1585413.29	Геодезический метод	0.10	–
н26	483554.45	1585437.83	Геодезический метод	0.10	–
н27	483557.43	1585442.19	Геодезический метод	0.10	–
н28	483551.01	1585449.53	Геодезический метод	0.10	–
н29	483550.55	1585460.09	Геодезический метод	0.10	–
н30	483581.30	1585503.68	Геодезический метод	0.10	–

н31	483603.66	1585517.21	Геодезический метод	0.10	–
н32	483629.58	1585529.60	Геодезический метод	0.10	–
н33	483654.82	1585536.71	Геодезический метод	0.10	–
н34	483682.00	1585541.29	Геодезический метод	0.10	–
н35	483713.43	1585534.87	Геодезический метод	0.10	–
н36	483755.64	1585523.17	Геодезический метод	0.10	–
н37	483793.49	1585512.38	Геодезический метод	0.10	–
н38	483826.07	1585509.17	Геодезический метод	0.10	–
н39	483870.80	1585499.77	Геодезический метод	0.10	–
н40	483889.38	1585488.53	Геодезический метод	0.10	–
н41	483903.37	1585486.23	Геодезический метод	0.10	–
н42	483920.35	1585478.66	Геодезический метод	0.10	–
н43	483927.69	1585477.06	Геодезический метод	0.10	–
н44	483934.92	1585477.63	Геодезический метод	0.10	–
н45	483941.22	1585475.45	Геодезический метод	0.10	–
н46	483947.19	1585478.66	Геодезический метод	0.10	–
н47	483953.93	1585481.36	Геодезический метод	0.10	–
н48	483963.02	1585479.35	Геодезический метод	0.10	–
н49	483983.21	1585479.12	Геодезический метод	0.10	–
н50	483996.67	1585478.92	Геодезический метод	0.10	–
н51	484007.87	1585477.06	Геодезический метод	0.10	–
н52	484021.86	1585466.50	Геодезический метод	0.10	–
н53	484034.25	1585453.66	Геодезический метод	0.10	–
н54	484041.13	1585455.49	Геодезический метод	0.10	–
н55	484047.10	1585456.64	Геодезический метод	0.10	–
н56	484051.68	1585458.93	Геодезический метод	0.10	–
н57	484054.44	1585461.23	Геодезический метод	0.10	–
н58	484064.53	1585463.75	Геодезический метод	0.10	–
н59	484070.96	1585464.44	Геодезический метод	0.10	–
н60	484073.71	1585467.19	Геодезический метод	0.10	–
н61	484075.09	1585470.63	Геодезический метод	0.10	–
н62	484080.36	1585471.78	Геодезический метод	0.10	–
н63	484089.53	1585470.86	Геодезический метод	0.10	–
н64	484096.88	1585469.49	Геодезический метод	0.10	–
н65	484101.23	1585466.96	Геодезический метод	0.10	–
н66	484106.07	1585463.78	Геодезический метод	0.10	–
н67	484131.75	1585465.59	Геодезический метод	0.10	–
н68	484157.67	1585469.03	Геодезический метод	0.10	–
н69	484170.98	1585471.09	Геодезический метод	0.10	–
н70	484183.37	1585474.30	Геодезический метод	0.10	–
н71	484189.56	1585472.01	Геодезический метод	0.10	–
н72	484200.59	1585468.93	Геодезический метод	0.10	–
н73	484212.95	1585469.71	Геодезический метод	0.10	–
н74	484225.80	1585472.93	Геодезический метод	0.10	–
н75	484233.14	1585476.83	Геодезический метод	0.10	–
н76	484239.57	1585481.18	Геодезический метод	0.10	–
н77	484244.84	1585484.63	Геодезический метод	0.10	–
н78	484248.06	1585490.82	Геодезический метод	0.10	–
н79	484248.52	1585494.03	Геодезический метод	0.10	–
н80	484247.14	1585499.77	Геодезический метод	0.10	–
н81	484248.29	1585506.65	Геодезический метод	0.10	–
н82	484251.27	1585510.55	Геодезический метод	0.10	–
н83	484256.32	1585514.91	Геодезический метод	0.10	–
н84	484262.05	1585515.37	Геодезический метод	0.10	–
н85	484269.62	1585512.84	Геодезический метод	0.10	–
н86	484276.96	1585513.07	Геодезический метод	0.10	–
н87	484284.07	1585513.30	Геодезический метод	0.10	–
н88	484293.71	1585518.58	Геодезический метод	0.10	–
н89	484307.93	1585521.79	Геодезический метод	0.10	–
н90	484318.71	1585525.92	Геодезический метод	0.10	–
н91	484326.74	1585532.34	Геодезический метод	0.10	–
н92	484332.48	1585534.18	Геодезический метод	0.10	–
н93	484344.86	1585537.85	Геодезический метод	0.10	–
н94	484359.09	1585544.04	Геодезический метод	0.10	–
н95	484369.87	1585547.48	Геодезический метод	0.10	–
н96	484386.16	1585552.30	Геодезический метод	0.10	–
н97	484403.88	1585556.90	Геодезический метод	0.10	–

н98	484428.66	1585557.36	Геодезический метод	0.10	–
н99	484436.92	1585558.27	Геодезический метод	0.10	–
н100	484448.85	1585570.20	Геодезический метод	0.10	–
н101	484460.78	1585570.66	Геодезический метод	0.10	–
н102	484470.41	1585567.91	Геодезический метод	0.10	–
н103	484478.21	1585571.58	Геодезический метод	0.10	–
н104	484491.86	1585572.49	Геодезический метод	0.10	–
н105	484511.81	1585571.34	Геодезический метод	0.10	–
н106	484526.96	1585570.43	Геодезический метод	0.10	–
н107	484531.09	1585572.72	Геодезический метод	0.10	–
н108	484534.99	1585572.03	Геодезический метод	0.10	–
н109	484534.76	1585568.13	Геодезический метод	0.10	–
н110	484534.99	1585565.15	Геодезический метод	0.10	–
н111	484537.74	1585563.77	Геодезический метод	0.10	–
н112	484541.18	1585565.84	Геодезический метод	0.10	–
н113	484547.83	1585565.84	Геодезический метод	0.10	–
н114	484551.27	1585563.31	Геодезический метод	0.10	–
н115	484554.25	1585560.79	Геодезический метод	0.10	–
н116	484558.61	1585561.94	Геодезический метод	0.10	–
н117	484563.43	1585563.54	Геодезический метод	0.10	–
н118	484568.71	1585564.92	Геодезический метод	0.10	–
н119	484573.53	1585563.54	Геодезический метод	0.10	–
н120	484579.03	1585563.31	Геодезический метод	0.10	–
н121	484582.01	1585560.79	Геодезический метод	0.10	–
н122	484581.10	1585558.95	Геодезический метод	0.10	–
н123	484581.55	1585556.89	Геодезический метод	0.10	–
н124	484584.31	1585556.66	Геодезический метод	0.10	–
н125	484588.44	1585556.89	Геодезический метод	0.10	–
н126	484591.19	1585559.18	Геодезический метод	0.10	–
н127	484598.07	1585558.50	Геодезический метод	0.10	–
н128	484604.03	1585556.89	Геодезический метод	0.10	–
н129	484609.08	1585560.10	Геодезический метод	0.10	–
н130	484625.14	1585558.04	Геодезический метод	0.10	–
н131	484641.20	1585557.58	Геодезический метод	0.10	–
н132	484651.98	1585557.58	Геодезический метод	0.10	–
н133	484662.77	1585559.64	Геодезический метод	0.10	–
н134	484678.37	1585560.10	Геодезический метод	0.10	–
н135	484691.44	1585564.00	Геодезический метод	0.10	–
н136	484705.89	1585562.85	Геодезический метод	0.10	–
н137	484715.30	1585561.71	Геодезический метод	0.10	–
н138	484732.73	1585562.17	Геодезический метод	0.10	–
н139	484746.15	1585564.46	Геодезический метод	0.10	–
н140	484761.75	1585563.54	Геодезический метод	0.10	–
н141	484782.16	1585562.17	Геодезический метод	0.10	–
н142	484796.16	1585561.25	Геодезический метод	0.10	–
н143	484810.15	1585559.87	Геодезический метод	0.10	–
н144	484815.89	1585559.18	Геодезический метод	0.10	–
н145	484812.91	1585591.53	Геодезический метод	0.10	–
н146	484812.22	1585630.30	Геодезический метод	0.10	–
н147	484792.72	1585643.38	Геодезический метод	0.10	–
н148	484788.59	1585649.34	Геодезический метод	0.10	–
н149	484781.71	1585654.85	Геодезический метод	0.10	–
н150	484776.66	1585652.78	Геодезический метод	0.10	–
н151	484765.42	1585658.52	Геодезический метод	0.10	–
н152	484747.07	1585661.50	Геодезический метод	0.10	–
н153	484728.48	1585662.65	Геодезический метод	0.10	–
н154	484708.30	1585662.19	Геодезический метод	0.10	–
н155	484686.05	1585658.29	Геодезический метод	0.10	–
н156	484625.80	1585770.37	Геодезический метод	0.10	–
н157	484593.83	1585858.47	Геодезический метод	0.10	–
н158	484549.54	1585915.47	Геодезический метод	0.10	–
н159	484472.24	1586025.28	Геодезический метод	0.10	–
н160	484407.03	1586060.67	Геодезический метод	0.10	–
н161	484404.05	1586065.94	Геодезический метод	0.10	–
н162	484397.17	1586069.15	Геодезический метод	0.10	–
н163	484387.76	1586076.04	Геодезический метод	0.10	–
н164	484382.26	1586077.64	Геодезический метод	0.10	–

н165	484372.86	1586079.25	Геодезический метод	0.10	–
н166	484369.18	1586075.35	Геодезический метод	0.10	–
н167	484365.17	1586071.90	Геодезический метод	0.10	–
н168	484347.50	1586074.66	Геодезический метод	0.10	–
н169	484332.59	1586078.79	Геодезический метод	0.10	–
н170	484318.14	1586082.46	Геодезический метод	0.10	–
н171	484305.75	1586103.34	Геодезический метод	0.10	–
н172	484287.98	1586122.84	Геодезический метод	0.10	–
н173	484190.42	1586214.81	Геодезический метод	0.10	–
н174	484140.50	1586284.95	Геодезический метод	0.10	–
н175	483994.52	1586385.63	Геодезический метод	0.10	–
н176	483923.67	1586480.43	Геодезический метод	0.10	–
н177	483886.36	1586514.34	Геодезический метод	0.10	–
н178	483832.29	1586575.21	Геодезический метод	0.10	–
н179	483792.41	1586603.60	Геодезический метод	0.10	–
н180	483776.28	1586604.58	Геодезический метод	0.10	–
н181	483742.05	1586602.37	Геодезический метод	0.10	–
н182	483702.42	1586580.27	Геодезический метод	0.10	–
н183	483576.59	1586527.96	Геодезический метод	0.10	–
н184	483563.97	1586530.94	Геодезический метод	0.10	–
н185	483554.39	1586539.06	Геодезический метод	0.10	–
н186	483544.93	1586551.13	Геодезический метод	0.10	–
н187	483535.30	1586550.44	Геодезический метод	0.10	–
н188	483517.17	1586545.39	Геодезический метод	0.10	–
н189	483489.19	1586538.97	Геодезический метод	0.10	–
н190	483470.83	1586524.06	Геодезический метод	0.10	–
н191	483452.02	1586510.75	Геодезический метод	0.10	–
н192	483457.99	1586499.74	Геодезический метод	0.10	–
н193	483468.31	1586487.12	Геодезический метод	0.10	–
н194	483477.94	1586473.83	Геодезический метод	0.10	–
н195	483482.76	1586453.18	Геодезический метод	0.10	–
н196	483491.48	1586436.20	Геодезический метод	0.10	–
н197	483504.56	1586430.70	Геодезический метод	0.10	–
н198	483517.52	1586427.94	Геодезический метод	0.10	–
н199	483531.74	1586425.65	Геодезический метод	0.10	–
н200	483544.35	1586414.64	Геодезический метод	0.10	–
н201	483553.30	1586393.30	Геодезический метод	0.10	–
н202	483562.48	1586375.41	Геодезический метод	0.10	–
н203	483567.98	1586354.53	Геодезический метод	0.10	–
н204	483562.71	1586347.19	Геодезический метод	0.10	–
н205	483551.24	1586343.06	Геодезический метод	0.10	–
н206	483540.23	1586338.01	Геодезический метод	0.10	–
н207	483531.51	1586333.43	Геодезический метод	0.10	–
н208	483528.30	1586317.60	Геодезический метод	0.10	–
н209	483529.45	1586300.85	Геодезический метод	0.10	–
н210	483527.15	1586286.17	Геодезический метод	0.10	–
н211	483523.48	1586253.13	Геодезический метод	0.10	–
н212	483520.15	1586214.36	Геодезический метод	0.10	–
н213	483514.65	1586137.28	Геодезический метод	0.10	–
н214	483516.71	1586091.18	Геодезический метод	0.10	–
н215	483534.61	1586037.96	Геодезический метод	0.10	–
н216	483544.47	1586007.90	Геодезический метод	0.10	–
н217	483556.17	1585978.77	Геодезический метод	0.10	–
н218	483548.60	1585975.10	Геодезический метод	0.10	–
н219	483540.80	1585972.57	Геодезический метод	0.10	–
н220	483532.08	1585965.46	Геодезический метод	0.10	–
н221	483521.53	1585956.06	Геодезический метод	0.10	–
н222	483519.12	1585945.28	Геодезический метод	0.10	–
н223	483514.08	1585917.29	Геодезический метод	0.10	–
н224	483499.39	1585885.17	Геодезический метод	0.10	–
н225	483485.17	1585841.58	Геодезический метод	0.10	–
н226	483470.94	1585812.68	Геодезический метод	0.10	–
н227	483462.23	1585785.15	Геодезический метод	0.10	–
н228	483448.00	1585765.88	Геодезический метод	0.10	–
н229	483442.04	1585736.97	Геодезический метод	0.10	–
н230	483446.63	1585714.95	Геодезический метод	0.10	–
н231	483456.72	1585688.34	Геодезический метод	0.10	–

н232	483471.40	1585661.27	Геодезический метод	0.10	–
н233	483475.07	1585638.79	Геодезический метод	0.10	–
н234	483456.96	1585626.86	Геодезический метод	0.10	–
н235	483430.35	1585608.51	Геодезический метод	0.10	–
н236	483397.54	1585583.74	Геодезический метод	0.10	–
н237	483360.60	1585562.63	Геодезический метод	0.10	–
н238	483359.47	1585562.57	Геодезический метод	0.10	–
н1	483285.69	1585509.36	Геодезический метод	0.10	–

3. Сведения о характерных точках части (частей) границы объекта

Обозначение характерных точек части границы	Координаты, м		Метод определения координат характерной точки	Средняя квадратическая погрешность положения характерной точки (M <sub>t</sub> ), м	Описание обозначения точки на местности (при наличии)
	X	Y			
1	2	3	4	5	6
–	–	–	–	–	–



Раздел 4







План границ объекта







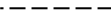



Масштаб 1: 8600

### Используемые условные знаки и обозначения:

Обозначения земельных участков, размеры которых не могут быть переданы в масштабе разделов графической части:

-  Обозначение точки земельных участков, имеющиеся в ГКН сведения о границе которых достаточны для определения ее положения на местности.
-  Обозначение точки земельных участков, имеющиеся в ГКН сведения о границе которых не достаточны для определения ее положения на местности.
-  Обозначение точки земельных участков, представляющих собой единое землепользование с преобладанием обособленных участков, имеющиеся в ГКН сведения о границах которых достаточны для определения их положения на местности.
-  Обозначение точки ранее учтенных земельных участков, представляющих собой единое землепользование с преобладанием обособленных участков, имеющиеся в ГКН сведения о границах которых не достаточны для определения их положения на местности.
-  Граница ранее учтенного земельного участка, представляющего собой единое землепользование с преобладанием условных участков, имеющиеся в ГКН сведения о границах которых достаточны для определения их положения на местности.
-  Граница земельного участка, представляющего собой единое землепользование с преобладанием условных участков, имеющиеся в ГКН сведения о границах которых не достаточны для определения их положения на местности.

Обозначения земельных участков, размеры которых могут быть переданы в масштабе разделов графической части:

-  Характерная точка границы, сведения о которой не позволяют однозначно определить ее положение на местности.
-  Характерная точка границы, сведения о которой позволяют однозначно определить ее положение на местности.
-  Существующая часть границы земельных участков, имеющиеся в ГКН сведения о которой достаточны для определения ее местоположения.
-  Вновь образованная часть границы земельных участков, сведения о которой достаточны для определения ее местоположения.
-  Существующая часть границы земельных участков, имеющиеся сведения о которой не достаточны для определения ее местоположения.
-  Вновь образованная часть границы земельных участков, сведения о которой не достаточны для определения ее местоположения.
-  Базовая станция при спутниковых наблюдениях (GPS или ГЛОНАСС)
-  Пункты опорной межевой сети (ОМС), (пункт ГГС)



Пункты съемочного обоснования, созданные при проведении кадастровых работ



Межевые знаки, которые использовались в качестве опорной сети или съемочного обоснования



Внемасштабный площадной участок, границы которого установлены декларативно



Граница субъекта Российской Федерации



Граница муниципального образования



Граница кадастрового округа



Граница кадастрового района



Граница кадастрового квартала

Подпись \_\_\_\_\_ (—)

Дата—г.

*Место для оттиска печати (при наличии) лица, составившего описание местоположения границ объекта*

**ОПИСАНИЕ МЕСТОПОЛОЖЕНИЯ ГРАНИЦ**  
 по установлению границ населенного пункта поселок Сергиево  
 (наименование объекта, местоположение границ которого описано (далее - объект))

**Раздел 1**

Сведения об объекте		
№ п/п	Характеристики объекта	Описание характеристик
1	2	3
1	Местоположение объекта	186344, Карелия Респ, Медвежьегорский р-н, Сергиево п
2	Площадь объекта +/- величина погрешности определения площади (P+/- Дельта P)	785051 кв.м ± 181 кв.м
3	Иные характеристики объекта	–

**Раздел 2**

Сведения о местоположении границ объекта					
1. Система координат <u>МСК-10</u>					
2. Сведения о характерных точках границ объекта					
Обозначение характерных точек границ	Координаты, м		Метод определения координат характерной точки	Средняя квадратическая погрешность положения характерной точки (M <sub>i</sub> ), м	Описание обозначения точки на местности (при наличии)
	X	Y			
1	2	3	4	5	6
н1	472802.06	1602400.72	Геодезический метод	0.10	–
н2	472770.64	1602404.57	Геодезический метод	0.10	–
н3	472721.09	1602419.25	Геодезический метод	0.10	–
н4	472721.55	1602451.37	Геодезический метод	0.10	–
н5	472720.18	1602472.01	Геодезический метод	0.10	–
н6	472692.65	1602527.07	Геодезический метод	0.10	–
н7	472665.57	1602555.06	Геодезический метод	0.10	–
н8	472632.98	1602572.84	Геодезический метод	0.10	–
н9	472601.63	1602578.92	Геодезический метод	0.10	–
н10	472506.19	1602597.27	Геодезический метод	0.10	–
н11	472460.31	1602601.40	Геодезический метод	0.10	–
н12	472414.43	1602601.86	Геодезический метод	0.10	–
н13	472388.28	1602595.89	Геодезический метод	0.10	–
н14	472340.56	1602598.19	Геодезический метод	0.10	–
н15	472284.58	1602600.02	Геодезический метод	0.10	–
н16	472255.22	1602595.89	Геодезический метод	0.10	–
н17	472223.57	1602593.60	Геодезический метод	0.10	–
н18	472199.48	1602599.10	Геодезический метод	0.10	–
н19	472184.80	1602595.43	Геодезический метод	0.10	–
н20	472167.36	1602585.80	Геодезический метод	0.10	–
н21	472154.52	1602574.79	Геодезический метод	0.10	–
н22	472125.61	1602556.43	Геодезический метод	0.10	–
н23	472100.37	1602544.05	Геодезический метод	0.10	–
н24	472088.92	1602537.03	Геодезический метод	0.10	–
н25	472066.24	1602541.90	Геодезический метод	0.10	–
н26	472048.04	1602542.94	Геодезический метод	0.10	–
н27	472018.73	1602537.69	Геодезический метод	0.10	–
н28	471984.23	1602530.61	Геодезический метод	0.10	–
н29	471965.53	1602528.52	Геодезический метод	0.10	–
н30	471949.60	1602546.88	Геодезический метод	0.10	–

н31	471931.02	1602561.32	Геодезический метод	0.10	–
н32	471917.22	1602576.10	Геодезический метод	0.10	–
н33	471938.65	1602587.63	Геодезический метод	0.10	–
н34	471977.19	1602608.27	Геодезический метод	0.10	–
н35	472008.85	1602628.46	Геодезический метод	0.10	–
н36	472040.05	1602651.40	Геодезический метод	0.10	–
н37	472054.72	1602671.13	Геодезический метод	0.10	–
н38	472102.44	1602731.70	Геодезический метод	0.10	–
н39	472172.18	1602800.06	Геодезический метод	0.10	–
н40	472216.69	1602834.47	Геодезический метод	0.10	–
н41	472250.64	1602856.04	Геодезический метод	0.10	–
н42	472296.52	1602868.88	Геодезический метод	0.10	–
н43	472334.14	1602877.14	Геодезический метод	0.10	–
н44	472385.53	1602880.81	Геодезический метод	0.10	–
н45	472438.29	1602886.32	Геодезический метод	0.10	–
н46	472475.00	1602892.74	Геодезический метод	0.10	–
н47	472513.99	1602908.80	Геодезический метод	0.10	–
н48	472554.83	1602928.99	Геодезический метод	0.10	–
н49	472601.17	1602952.39	Геодезический метод	0.10	–
н50	472646.59	1602976.25	Геодезический метод	0.10	–
н51	472690.17	1602994.14	Геодезический метод	0.10	–
н52	472733.30	1603006.07	Геодезический метод	0.10	–
н53	472801.84	1603000.79	Геодезический метод	0.10	–
н54	472865.90	1603002.86	Геодезический метод	0.10	–
н55	472925.72	1603000.10	Геодезический метод	0.10	–
н56	472972.98	1602997.35	Геодезический метод	0.10	–
н57	473010.48	1602992.07	Геодезический метод	0.10	–
н58	473059.81	1602981.52	Геодезический метод	0.10	–
н59	473112.34	1602967.76	Геодезический метод	0.10	–
н60	473133.44	1602961.10	Геодезический метод	0.10	–
н61	473138.26	1602904.67	Геодезический метод	0.10	–
н62	473139.64	1602879.90	Геодезический метод	0.10	–
н63	473142.39	1602856.96	Геодезический метод	0.10	–
н64	473145.60	1602835.85	Геодезический метод	0.10	–
н65	473154.32	1602811.08	Геодезический метод	0.10	–
н66	473157.99	1602778.50	Геодезический метод	0.10	–
н67	473163.50	1602764.73	Геодезический метод	0.10	–
н68	473173.59	1602739.04	Геодезический метод	0.10	–
н69	473177.26	1602724.82	Геодезический метод	0.10	–
н70	473205.71	1602701.42	Геодезический метод	0.10	–
н71	473223.60	1602684.90	Геодезический метод	0.10	–
н72	473237.83	1602686.73	Геодезический метод	0.10	–
н73	473254.69	1602693.62	Геодезический метод	0.10	–
н74	473264.55	1602695.68	Геодезический метод	0.10	–
н75	473276.48	1602697.98	Геодезический метод	0.10	–
н76	473290.24	1602699.35	Геодезический метод	0.10	–
н77	473302.17	1602697.75	Геодезический метод	0.10	–
н78	473311.80	1602694.77	Геодезический метод	0.10	–
н79	473318.46	1602689.26	Геодезический метод	0.10	–
н80	473322.81	1602682.15	Геодезический метод	0.10	–
н81	473325.34	1602675.96	Геодезический метод	0.10	–
н82	473324.94	1602670.64	Геодезический метод	0.10	–
н83	473320.75	1602656.69	Геодезический метод	0.10	–
н84	473312.49	1602653.24	Геодезический метод	0.10	–
н85	473301.94	1602648.89	Геодезический метод	0.10	–
н86	473290.24	1602646.13	Геодезический метод	0.10	–
н87	473287.60	1602640.85	Геодезический метод	0.10	–
н88	473294.94	1602602.31	Геодезический метод	0.10	–
н89	473298.39	1602597.27	Геодезический метод	0.10	–
н90	473302.51	1602594.06	Геодезический метод	0.10	–
н91	473309.17	1602585.80	Геодезический метод	0.10	–
н92	473311.00	1602578.91	Геодезический метод	0.10	–
н93	473313.30	1602562.86	Геодезический метод	0.10	–
н94	473311.00	1602552.76	Геодезический метод	0.10	–
н95	473306.41	1602547.49	Геодезический метод	0.10	–
н96	473291.85	1602546.11	Геодезический метод	0.10	–
н97	473265.70	1602546.57	Геодезический метод	0.10	–

н98	473257.44	1602545.88	Геодезический метод	0.10	–
н99	473255.95	1602535.78	Геодезический метод	0.10	–
н100	473253.19	1602516.97	Геодезический метод	0.10	–
н101	473257.78	1602476.14	Геодезический метод	0.10	–
н102	473272.46	1602442.19	Геодезический метод	0.10	–
н103	473292.65	1602408.24	Геодезический метод	0.10	–
н104	473316.05	1602383.92	Геодезический метод	0.10	–
н105	473329.59	1602369.47	Геодезический метод	0.10	–
н106	473344.95	1602364.19	Геодезический метод	0.10	–
н107	473379.36	1602364.19	Геодезический метод	0.10	–
н108	473405.75	1602360.75	Геодезический метод	0.10	–
н109	473433.62	1602354.33	Геодезический метод	0.10	–
н110	473453.58	1602350.20	Геодезический метод	0.10	–
н111	473472.39	1602341.25	Геодезический метод	0.10	–
н112	473495.56	1602335.75	Геодезический метод	0.10	–
н113	473504.50	1602329.55	Геодезический метод	0.10	–
н114	473517.58	1602328.63	Геодезический метод	0.10	–
н115	473532.95	1602324.50	Геодезический метод	0.10	–
н116	473539.37	1602320.37	Геодезический метод	0.10	–
н117	473541.90	1602316.02	Геодезический метод	0.10	–
н118	473545.57	1602281.60	Геодезический метод	0.10	–
н119	473546.94	1602261.42	Геодезический метод	0.10	–
н120	473551.76	1602229.07	Геодезический метод	0.10	–
н121	473549.01	1602221.50	Геодезический метод	0.10	–
н122	473539.37	1602222.88	Геодезический метод	0.10	–
н123	473532.72	1602218.06	Геодезический метод	0.10	–
н124	473530.20	1602204.06	Геодезический метод	0.10	–
н125	473533.87	1602193.28	Геодезический метод	0.10	–
н126	473530.89	1602180.43	Геодезический метод	0.10	–
н127	473525.84	1602176.31	Геодезический метод	0.10	–
н128	473517.35	1602171.72	Геодезический метод	0.10	–
н129	473506.34	1602169.89	Геодезический метод	0.10	–
н130	473482.94	1602168.74	Геодезический метод	0.10	–
н131	473472.39	1602168.06	Геодезический метод	0.10	–
н132	473469.18	1602177.23	Геодезический метод	0.10	–
н133	473466.20	1602188.24	Геодезический метод	0.10	–
н134	473463.90	1602192.14	Геодезический метод	0.10	–
н135	473447.39	1602189.16	Геодезический метод	0.10	–
н136	473432.70	1602188.24	Геодезический метод	0.10	–
н137	473433.39	1602180.67	Геодезический метод	0.10	–
н138	473433.85	1602170.58	Геодезический метод	0.10	–
н139	473425.13	1602161.86	Геодезический метод	0.10	–
н140	473414.35	1602157.27	Геодезический метод	0.10	–
н141	473404.26	1602159.11	Геодезический метод	0.10	–
н142	473400.13	1602170.12	Геодезический метод	0.10	–
н143	473394.85	1602180.21	Геодезический метод	0.10	–
н144	473389.11	1602188.70	Геодезический метод	0.10	–
н145	473378.33	1602187.78	Геодезический метод	0.10	–
н146	473368.24	1602185.95	Геодезический метод	0.10	–
н147	473368.92	1602176.77	Геодезический метод	0.10	–
н148	473367.32	1602168.97	Геодезический метод	0.10	–
н149	473361.58	1602164.38	Геодезический метод	0.10	–
н150	473337.73	1602163.24	Геодезический метод	0.10	–
н151	473320.75	1602167.14	Геодезический метод	0.10	–
н152	473304.24	1602166.68	Геодезический метод	0.10	–
н153	473293.91	1602164.84	Геодезический метод	0.10	–
н154	473292.77	1602154.75	Геодезический метод	0.10	–
н155	473290.93	1602143.05	Геодезический метод	0.10	–
н156	473292.54	1602129.06	Геодезический метод	0.10	–
н157	473290.93	1602121.94	Геодезический метод	0.10	–
н158	473275.21	1602118.96	Геодезический метод	0.10	–
н159	473272.69	1602111.39	Геодезический метод	0.10	–
н160	473267.87	1602101.53	Геодезический метод	0.10	–
н161	473265.81	1602095.10	Геодезический метод	0.10	–
н162	473258.47	1602090.51	Геодезический метод	0.10	–
н163	473258.24	1602070.10	Геодезический метод	0.10	–
н164	473258.70	1602054.73	Геодезический метод	0.10	–

н165	473247.46	1602050.09	Геодезический метод	0.10	–
н166	473244.25	1602048.76	Геодезический метод	0.10	–
н167	473210.30	1602037.29	Геодезический метод	0.10	–
н168	473196.76	1602031.56	Геодезический метод	0.10	–
н169	473191.26	1602025.13	Геодезический метод	0.10	–
н170	473190.80	1602016.42	Геодезический метод	0.10	–
н171	473183.23	1602016.41	Геодезический метод	0.10	–
н172	473174.05	1602013.89	Геодезический метод	0.10	–
н173	473176.57	1601997.83	Геодезический метод	0.10	–
н174	473181.16	1601982.00	Геодезический метод	0.10	–
н175	473182.54	1601971.22	Геодезический метод	0.10	–
н176	473181.62	1601959.29	Геодезический метод	0.10	–
н177	473174.74	1601942.09	Геодезический метод	0.10	–
н178	473161.20	1601925.57	Геодезический метод	0.10	–
н179	473147.90	1601913.64	Геодезический метод	0.10	–
н180	473141.70	1601904.69	Геодезический метод	0.10	–
н181	473136.88	1601890.47	Геодезический метод	0.10	–
н182	473135.05	1601880.60	Геодезический метод	0.10	–
н183	473129.54	1601873.03	Геодезический метод	0.10	–
н184	473122.66	1601857.21	Геодезический метод	0.10	–
н185	473122.20	1601844.37	Геодезический метод	0.10	–
н186	473116.70	1601829.23	Геодезический метод	0.10	–
н187	473105.92	1601819.82	Геодезический метод	0.10	–
н188	473100.87	1601817.07	Геодезический метод	0.10	–
н189	473094.90	1601814.31	Геодезический метод	0.10	–
н190	473091.46	1601820.51	Геодезический метод	0.10	–
н191	473086.42	1601825.78	Геодезический метод	0.10	–
н192	473076.90	1601818.44	Геодезический метод	0.10	–
н193	473063.36	1601802.39	Геодезический метод	0.10	–
н194	473052.35	1601791.37	Геодезический метод	0.10	–
н195	473043.40	1601789.08	Геодезический метод	0.10	–
н196	473034.69	1601790.00	Геодезический метод	0.10	–
н197	473027.35	1601800.55	Геодезический метод	0.10	–
н198	473021.84	1601809.73	Геодезический метод	0.10	–
н199	473018.63	1601817.76	Геодезический метод	0.10	–
н200	473017.25	1601826.24	Геодезический метод	0.10	–
н201	473014.27	1601835.19	Геодезический метод	0.10	–
н202	473010.37	1601841.84	Геодезический метод	0.10	–
н203	473005.78	1601846.20	Геодезический метод	0.10	–
н204	473001.19	1601842.30	Геодезический метод	0.10	–
н205	472997.29	1601830.14	Геодезический метод	0.10	–
н206	472988.80	1601827.39	Геодезический метод	0.10	–
н207	472979.51	1601817.07	Геодезический метод	0.10	–
н208	472970.57	1601797.56	Геодезический метод	0.10	–
н209	472962.31	1601794.81	Геодезический метод	0.10	–
н210	472931.11	1601795.27	Геодезический метод	0.10	–
н211	472924.00	1601787.24	Геодезический метод	0.10	–
н212	472914.13	1601780.59	Геодезический метод	0.10	–
н213	472898.53	1601776.23	Геодезический метод	0.10	–
н214	472875.02	1601778.75	Геодезический метод	0.10	–
н215	472871.81	1601794.81	Геодезический метод	0.10	–
н216	472870.89	1601809.49	Геодезический метод	0.10	–
н217	472877.77	1601843.45	Геодезический метод	0.10	–
н218	472883.27	1601866.39	Геодезический метод	0.10	–
н219	472895.20	1601880.14	Геодезический метод	0.10	–
н220	472905.30	1601890.70	Геодезический метод	0.10	–
н221	472906.67	1601900.79	Геодезический метод	0.10	–
н222	472901.63	1601907.67	Геодезический метод	0.10	–
н223	472891.53	1601911.34	Геодезический метод	0.10	–
н224	472891.07	1601923.73	Геодезический метод	0.10	–
н225	472897.04	1601940.25	Геодезический метод	0.10	–
н226	472892.46	1601948.51	Геодезический метод	0.10	–
н227	472873.19	1601947.59	Геодезический метод	0.10	–
н228	472862.18	1601951.72	Геодезический метод	0.10	–
н229	472847.49	1601975.58	Геодезический метод	0.10	–
н230	472828.68	1602003.11	Геодезический метод	0.10	–
н231	472807.87	1602038.31	Геодезический метод	0.10	–

н232	472800.13	1602074.90	Геодезический метод	0.10	–
н233	472803.99	1602101.53	Геодезический метод	0.10	–
н234	472812.79	1602147.18	Геодезический метод	0.10	–
н235	472827.59	1602229.33	Геодезический метод	0.10	–
н236	472817.44	1602293.07	Геодезический метод	0.10	–
н237	472808.26	1602321.06	Геодезический метод	0.10	–
н238	472807.80	1602349.97	Геодезический метод	0.10	–
н1	472802.06	1602400.72	Геодезический метод	0.10	–

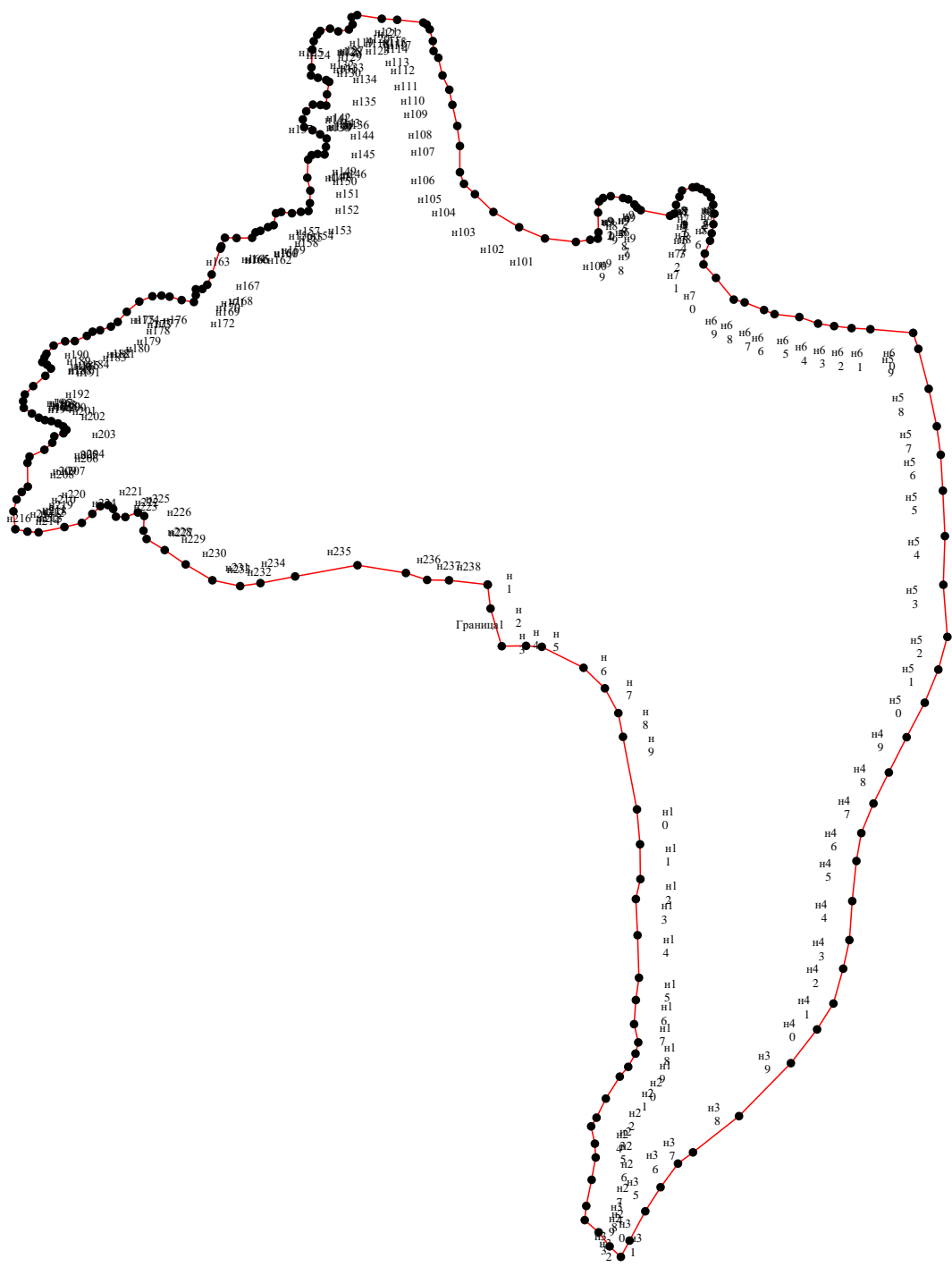
3. Сведения о характерных точках части (частей) границы объекта

Обозначение характерных точек части границы	Координаты, м		Метод определения координат характерной точки	Средняя квадратическая погрешность положения характерной точки (M <sub>t</sub> ), м	Описание обозначения точки на местности (при наличии)
	X	Y			
1	2	3	4	5	6
–	–	–	–	–	–



Раздел 4

План границ объекта



Масштаб 1: 8900

### Используемые условные знаки и обозначения:

Обозначения земельных участков, размеры которых не могут быть переданы в масштабе разделов графической части:

- Обозначение точки земельных участков, имеющиеся в ГКН сведения о границе которых достаточны для определения ее положения на местности.
- Обозначение точки земельных участков, имеющиеся в ГКН сведения о границе которых не достаточны для определения ее положения на местности.
- Обозначение точки земельных участков, представляющих собой единое землепользование с преобладанием обособленных участков, имеющиеся в ГКН сведения о границах которых достаточны для определения их положения на местности.
- Обозначение точки ранее учтенных земельных участков, представляющих собой единое землепользование с преобладанием обособленных участков, имеющиеся в ГКН сведения о границах которых не достаточны для определения их положения на местности.

==== Граница ранее учтенного земельного участка, представляющего собой единое землепользование с преобладанием условных участков, имеющиеся в ГКН сведения о границах которых достаточны для определения их положения на местности.

----- Граница земельного участка, представляющего собой единое землепользование с преобладанием условных участков, имеющиеся в ГКН сведения о границах которых не достаточны для определения их положения на местности.

Обозначения земельных участков, размеры которых могут быть переданы в масштабе разделов графической части:

- Характерная точка границы, сведения о которой не позволяют однозначно определить ее положение на местности.
- Характерная точка границы, сведения о которой позволяют однозначно определить ее положение на местности.

\_\_\_\_\_ Существующая часть границы земельных участков, имеющиеся в ГКН сведения о которой достаточны для определения ее местоположения.

\_\_\_\_\_ Вновь образованная часть границы земельных участков, сведения о которой достаточны для определения ее местоположения.

----- Существующая часть границы земельных участков, имеющиеся сведения о которой не достаточны для определения ее местоположения.

----- Вновь образованная часть границы земельных участков, сведения о которой не достаточны для определения ее местоположения.

⊕ Базовая станция при спутниковых наблюдениях (GPS или ГЛОНАСС)

△ Пункты опорной межевой сети (ОМС), (пункт ГГС)



Пункты съёмочного обоснования, созданные при проведении кадастровых работ



Межевые знаки, которые использовались в качестве опорной сети или съёмочного обоснования



Внемасштабный площадной участок, границы которого установлены декларативно



Граница субъекта Российской Федерации



Граница муниципального образования



Граница кадастрового округа



Граница кадастрового района



Граница кадастрового квартала

Подпись \_\_\_\_\_ (—)

Дата—г.

*Место для оттиска печати (при наличии) лица, составившего описание местоположения границ объекта*

**ОПИСАНИЕ МЕСТОПОЛОЖЕНИЯ ГРАНИЦ**  
 по установлению границ населенного пункта деревня Челмужи  
 (наименование объекта, местоположение границ которого описано (далее - объект))

**Раздел 1**

Сведения об объекте		
№ п/п	Характеристики объекта	Описание характеристик
1	2	3
1	Местоположение объекта	186348, Карелия Респ, Медвежьегорский р-н, Челмужи д
2	Площадь объекта +/- величина погрешности определения площади (Р+/- Дельта Р)	1851241 кв.м ± 272 кв.м
3	Иные характеристики объекта	–

**Раздел 2**

Сведения о местоположении границ объекта					
1. Система координат <u>МСК-10</u>					
2. Сведения о характерных точках границ объекта					
Обозначение характерных точек границ	Координаты, м		Метод определения координат характерной точки	Средняя квадратическая погрешность положения характерной точки (M <sub>i</sub> ), м	Описание обозначения точки на местности (при наличии)
	X	Y			
1	2	3	4	5	6
Граница1(1)	–	–	–	–	–
н1	437354.10	1583225.27	Геодезический метод	0.10	–
н2	437369.06	1583251.50	Геодезический метод	0.10	–
н3	437372.32	1583257.23	Геодезический метод	0.10	–
н4	437389.01	1583286.51	Геодезический метод	0.10	–
н5	437406.79	1583317.70	Геодезический метод	0.10	–
н6	437384.04	1583332.86	Геодезический метод	0.10	–
н7	437377.68	1583337.10	Геодезический метод	0.10	–
н8	437355.56	1583351.82	Геодезический метод	0.10	–
н9	437333.71	1583366.38	Геодезический метод	0.10	–
н10	437302.33	1583387.28	Геодезический метод	0.10	–
н11	437285.11	1583371.16	Геодезический метод	0.10	–
н12	437266.36	1583353.59	Геодезический метод	0.10	–
н13	437250.42	1583338.71	Геодезический метод	0.10	–
н14	437222.53	1583312.61	Геодезический метод	0.10	–
н15	437213.14	1583303.83	Геодезический метод	0.10	–
н16	437281.74	1583273.76	Геодезический метод	0.10	–
н17	437285.58	1583271.19	Геодезический метод	0.10	–
н18	437323.31	1583245.90	Геодезический метод	0.10	–
н1	437354.10	1583225.27	Геодезический метод	0.10	–
Граница1(2)	–	–	–	–	–
н19	436418.43	1583420.31	Геодезический метод	0.10	–
н20	436429.85	1583412.53	Геодезический метод	0.10	–
н21	436436.65	1583408.10	Геодезический метод	0.10	–
н22	436443.61	1583405.49	Геодезический метод	0.10	–
н23	436451.64	1583406.37	Геодезический метод	0.10	–
н24	436455.68	1583408.82	Геодезический метод	0.10	–
н25	436461.29	1583415.74	Геодезический метод	0.10	–
н26	436463.91	1583423.71	Геодезический метод	0.10	–
н27	436462.60	1583436.74	Геодезический метод	0.10	–

н28	436441.58	1583470.10	Геодезический метод	0.10	–
н29	436408.88	1583525.65	Геодезический метод	0.10	–
н30	436393.29	1583553.91	Геодезический метод	0.10	–
н31	436386.56	1583572.03	Геодезический метод	0.10	–
н32	436378.89	1583594.67	Геодезический метод	0.10	–
н33	436378.68	1583615.20	Геодезический метод	0.10	–
н34	436385.40	1583648.57	Геодезический метод	0.10	–
н35	436396.26	1583687.44	Геодезический метод	0.10	–
н36	436406.17	1583712.97	Геодезический метод	0.10	–
н37	436413.11	1583726.10	Геодезический метод	0.10	–
н38	436420.62	1583736.75	Геодезический метод	0.10	–
н39	436429.95	1583748.53	Геодезический метод	0.10	–
н40	436452.82	1583774.68	Геодезический метод	0.10	–
н41	436461.55	1583787.90	Геодезический метод	0.10	–
н42	436466.57	1583797.21	Геодезический метод	0.10	–
н43	436471.46	1583807.96	Геодезический метод	0.10	–
н44	436477.08	1583823.14	Геодезический метод	0.10	–
н45	436486.92	1583856.13	Геодезический метод	0.10	–
н46	436474.68	1583863.43	Геодезический метод	0.10	–
н47	436470.34	1583865.51	Геодезический метод	0.10	–
н48	436465.68	1583867.18	Геодезический метод	0.10	–
н49	436460.42	1583868.44	Геодезический метод	0.10	–
н50	436453.96	1583869.51	Геодезический метод	0.10	–
н51	436443.50	1583870.09	Геодезический метод	0.10	–
н52	436431.88	1583870.38	Геодезический метод	0.10	–
н53	436406.93	1583868.24	Геодезический метод	0.10	–
н54	436388.04	1583864.00	Геодезический метод	0.10	–
н55	436363.19	1583857.07	Геодезический метод	0.10	–
н56	436354.05	1583852.65	Геодезический метод	0.10	–
н57	436347.15	1583846.93	Геодезический метод	0.10	–
н58	436334.89	1583830.60	Геодезический метод	0.10	–
н59	436322.15	1583815.77	Геодезический метод	0.10	–
н60	436311.99	1583805.91	Геодезический метод	0.10	–
н61	436300.36	1583798.08	Геодезический метод	0.10	–
н62	436284.25	1583791.81	Геодезический метод	0.10	–
н63	436266.68	1583788.07	Геодезический метод	0.10	–
н64	436249.15	1583787.33	Геодезический метод	0.10	–
н65	436233.16	1583789.57	Геодезический метод	0.10	–
н66	436208.72	1583794.95	Геодезический метод	0.10	–
н67	436187.81	1583802.27	Геодезический метод	0.10	–
н68	436166.42	1583811.60	Геодезический метод	0.10	–
н69	436144.56	1583822.44	Геодезический метод	0.10	–
н70	436127.18	1583831.71	Геодезический метод	0.10	–
н71	436112.78	1583838.93	Геодезический метод	0.10	–
н72	436100.97	1583852.63	Геодезический метод	0.10	–
н73	436089.12	1583863.32	Геодезический метод	0.10	–
н74	436074.40	1583883.06	Геодезический метод	0.10	–
н75	436073.03	1583886.54	Геодезический метод	0.10	–
н76	436048.82	1583813.63	Геодезический метод	0.10	–
н77	436046.26	1583805.92	Геодезический метод	0.10	–
н78	436041.83	1583797.82	Геодезический метод	0.10	–
н79	436038.91	1583790.49	Геодезический метод	0.10	–
н80	436038.54	1583785.62	Геодезический метод	0.10	–
н81	436038.40	1583778.76	Геодезический метод	0.10	–
н82	436039.93	1583773.96	Геодезический метод	0.10	–
н83	436043.15	1583768.73	Геодезический метод	0.10	–
н84	436051.53	1583760.06	Геодезический метод	0.10	–
н85	436064.82	1583742.96	Геодезический метод	0.10	–
н86	436078.41	1583723.49	Геодезический метод	0.10	–
н87	436090.45	1583703.89	Геодезический метод	0.10	–
н88	436096.15	1583691.73	Геодезический метод	0.10	–
н89	436098.74	1583680.70	Геодезический метод	0.10	–
н90	436099.18	1583669.39	Геодезический метод	0.10	–
н91	436097.61	1583662.47	Геодезический метод	0.10	–
н92	436095.45	1583651.99	Геодезический метод	0.10	–
н93	436095.69	1583634.96	Геодезический метод	0.10	–
н94	436095.52	1583623.45	Геодезический метод	0.10	–

н95	436102.36	1583612.34	Геодезический метод	0.10	–
н96	436116.65	1583597.61	Геодезический метод	0.10	–
н97	436148.36	1583575.61	Геодезический метод	0.10	–
н98	436184.06	1583553.05	Геодезический метод	0.10	–
н99	436222.77	1583531.44	Геодезический метод	0.10	–
н100	436277.95	1583506.09	Геодезический метод	0.10	–
н101	436350.96	1583468.45	Геодезический метод	0.10	–
н102	436388.61	1583442.36	Геодезический метод	0.10	–
н103	436401.94	1583431.56	Геодезический метод	0.10	–
н104	436381.39	1583441.02	Геодезический метод	0.10	–
н105	436309.36	1583472.68	Геодезический метод	0.10	–
н106	436185.49	1583526.36	Геодезический метод	0.10	–
н107	436051.06	1583613.98	Геодезический метод	0.10	–
н108	435887.26	1583680.51	Геодезический метод	0.10	–
н109	435780.25	1583703.91	Геодезический метод	0.10	–
н110	435680.68	1583718.59	Геодезический метод	0.10	–
н111	435666.92	1583674.09	Геодезический метод	0.10	–
н112	435653.61	1583635.09	Геодезический метод	0.10	–
н113	435828.06	1583555.84	Геодезический метод	0.10	–
н114	435858.73	1583534.95	Геодезический метод	0.10	–
н115	435891.04	1583499.50	Геодезический метод	0.10	–
н116	435937.62	1583458.45	Геодезический метод	0.10	–
н117	435966.75	1583427.94	Геодезический метод	0.10	–
н118	435985.41	1583413.43	Геодезический метод	0.10	–
н119	435989.66	1583406.28	Геодезический метод	0.10	–
н120	435997.87	1583387.13	Геодезический метод	0.10	–
н121	435994.44	1583360.06	Геодезический метод	0.10	–
н122	435964.06	1583377.25	Геодезический метод	0.10	–
н123	435947.82	1583350.40	Геодезический метод	0.10	–
н124	435920.57	1583306.51	Геодезический метод	0.10	–
н125	435904.76	1583263.92	Геодезический метод	0.10	–
н126	435834.86	1583290.69	Геодезический метод	0.10	–
н127	435773.88	1583297.00	Геодезический метод	0.10	–
н128	435706.59	1583290.69	Геодезический метод	0.10	–
н129	435658.23	1583260.19	Геодезический метод	0.10	–
н130	435616.11	1583200.23	Геодезический метод	0.10	–
н131	435564.52	1583153.93	Геодезический метод	0.10	–
н132	435375.18	1583113.54	Геодезический метод	0.10	–
н133	435314.30	1583090.30	Геодезический метод	0.10	–
н134	435270.12	1583051.81	Геодезический метод	0.10	–
н135	435260.40	1582993.50	Геодезический метод	0.10	–
н136	435284.09	1582929.75	Геодезический метод	0.10	–
н137	435286.93	1582901.14	Геодезический метод	0.10	–
н138	435293.89	1582884.59	Геодезический метод	0.10	–
н139	435286.92	1582865.77	Геодезический метод	0.10	–
н140	435290.05	1582864.91	Геодезический метод	0.10	–
н141	435302.83	1582838.65	Геодезический метод	0.10	–
н142	435299.39	1582826.41	Геодезический метод	0.10	–
н143	435299.22	1582808.32	Геодезический метод	0.10	–
н144	435307.07	1582787.86	Геодезический метод	0.10	–
н145	435305.27	1582775.25	Геодезический метод	0.10	–
н146	435300.93	1582769.14	Геодезический метод	0.10	–
н147	435306.04	1582749.10	Геодезический метод	0.10	–
н148	435298.77	1582739.97	Геодезический метод	0.10	–
н149	435299.29	1582736.90	Геодезический метод	0.10	–
н150	435311.43	1582726.56	Геодезический метод	0.10	–
н151	435324.96	1582693.91	Геодезический метод	0.10	–
н152	435326.48	1582678.91	Геодезический метод	0.10	–
н153	435338.80	1582666.76	Геодезический метод	0.10	–
н154	435352.43	1582635.90	Геодезический метод	0.10	–
н155	435352.97	1582625.65	Геодезический метод	0.10	–
н156	435362.39	1582603.58	Геодезический метод	0.10	–
н157	435382.15	1582533.43	Геодезический метод	0.10	–
н158	435390.30	1582485.74	Геодезический метод	0.10	–
н159	435405.90	1582437.91	Геодезический метод	0.10	–
н160	435407.63	1582419.03	Геодезический метод	0.10	–
н161	435405.88	1582412.50	Геодезический метод	0.10	–

н162	435397.18	1582404.97	Геодезический метод	0.10	–
н163	435397.26	1582401.37	Геодезический метод	0.10	–
н164	435401.53	1582393.68	Геодезический метод	0.10	–
н165	435406.33	1582375.45	Геодезический метод	0.10	–
н166	435411.01	1582324.92	Геодезический метод	0.10	–
н167	435409.12	1582315.63	Геодезический метод	0.10	–
н168	435387.63	1582299.13	Геодезический метод	0.10	–
н169	435380.55	1582288.47	Геодезический метод	0.10	–
н170	435384.76	1582269.45	Геодезический метод	0.10	–
н171	435389.84	1582266.41	Геодезический метод	0.10	–
н172	435397.36	1582267.65	Геодезический метод	0.10	–
н173	435410.46	1582257.12	Геодезический метод	0.10	–
н174	435411.77	1582238.27	Геодезический метод	0.10	–
н175	435417.82	1582232.82	Геодезический метод	0.10	–
н176	435421.24	1582219.65	Геодезический метод	0.10	–
н177	435421.52	1582181.93	Геодезический метод	0.10	–
н178	435425.83	1582169.95	Геодезический метод	0.10	–
н179	435447.58	1582145.96	Геодезический метод	0.10	–
н180	435451.00	1582135.28	Геодезический метод	0.10	–
н181	435452.35	1582122.22	Геодезический метод	0.10	–
н182	435462.69	1582109.22	Геодезический метод	0.10	–
н183	435478.84	1582101.43	Геодезический метод	0.10	–
н184	435505.62	1582066.46	Геодезический метод	0.10	–
н185	435510.71	1582069.86	Геодезический метод	0.10	–
н186	435525.99	1582226.06	Геодезический метод	0.10	–
н187	435559.52	1582231.95	Геодезический метод	0.10	–
н188	435572.40	1582216.00	Геодезический метод	0.10	–
н189	435579.28	1582189.85	Геодезический метод	0.10	–
н190	435582.49	1582168.74	Геодезический метод	0.10	–
н191	435585.25	1582151.76	Геодезический метод	0.10	–
н192	435579.28	1582127.91	Геодезический метод	0.10	–
н193	435577.96	1582112.08	Геодезический метод	0.10	–
н194	435582.49	1582097.62	Геодезический метод	0.10	–
н195	435588.46	1582079.27	Геодезический метод	0.10	–
н196	435593.50	1582062.75	Геодезический метод	0.10	–
н197	435595.80	1582038.44	Геодезический метод	0.10	–
н198	435594.85	1582029.78	Геодезический метод	0.10	–
н199	435591.06	1582016.03	Геодезический метод	0.10	–
н200	435593.94	1582011.82	Геодезический метод	0.10	–
н201	435608.13	1582003.58	Геодезический метод	0.10	–
н202	435616.81	1582008.08	Геодезический метод	0.10	–
н203	435634.55	1582019.26	Геодезический метод	0.10	–
н204	435651.80	1582041.52	Геодезический метод	0.10	–
н205	435656.55	1582050.06	Геодезический метод	0.10	–
н206	435682.46	1582096.74	Геодезический метод	0.10	–
н207	435706.02	1582143.51	Геодезический метод	0.10	–
н208	435712.22	1582166.24	Геодезический метод	0.10	–
н209	435716.40	1582181.61	Геодезический метод	0.10	–
н210	435716.96	1582211.96	Геодезический метод	0.10	–
н211	435716.97	1582226.20	Геодезический метод	0.10	–
н212	435716.97	1582248.74	Геодезический метод	0.10	–
н213	435716.96	1582272.18	Геодезический метод	0.10	–
н214	435718.78	1582286.52	Геодезический метод	0.10	–
н215	435719.88	1582295.23	Геодезический метод	0.10	–
н216	435719.83	1582310.86	Геодезический метод	0.10	–
н217	435715.74	1582346.05	Геодезический метод	0.10	–
н218	435715.52	1582359.17	Геодезический метод	0.10	–
н219	435715.71	1582370.32	Геодезический метод	0.10	–
н220	435716.97	1582381.38	Геодезический метод	0.10	–
н221	435719.83	1582396.47	Геодезический метод	0.10	–
н222	435723.74	1582408.15	Геодезический метод	0.10	–
н223	435728.82	1582421.28	Геодезический метод	0.10	–
н224	435737.74	1582438.92	Геодезический метод	0.10	–
н225	435747.97	1582454.68	Геодезический метод	0.10	–
н226	435801.31	1582537.31	Геодезический метод	0.10	–
н227	435863.70	1582627.05	Геодезический метод	0.10	–
н228	435879.89	1582653.79	Геодезический метод	0.10	–

н229	435910.73	1582704.38	Геодезический метод	0.10	–
н230	435917.17	1582708.49	Геодезический метод	0.10	–
н231	435923.59	1582706.17	Геодезический метод	0.10	–
н232	435925.70	1582703.35	Геодезический метод	0.10	–
н233	435926.22	1582699.81	Геодезический метод	0.10	–
н234	435924.55	1582692.57	Геодезический метод	0.10	–
н235	435917.80	1582670.88	Геодезический метод	0.10	–
н236	435906.33	1582641.30	Геодезический метод	0.10	–
н237	435893.27	1582601.72	Геодезический метод	0.10	–
н238	435889.17	1582582.25	Геодезический метод	0.10	–
н239	435890.94	1582571.37	Геодезический метод	0.10	–
н240	435892.77	1582567.98	Геодезический метод	0.10	–
н241	435902.69	1582558.20	Геодезический метод	0.10	–
н242	435907.25	1582556.14	Геодезический метод	0.10	–
н243	435918.62	1582555.26	Геодезический метод	0.10	–
н244	435928.10	1582558.88	Геодезический метод	0.10	–
н245	435937.37	1582564.73	Геодезический метод	0.10	–
н246	435948.36	1582574.01	Геодезический метод	0.10	–
н247	435957.87	1582584.51	Геодезический метод	0.10	–
н248	435985.76	1582617.87	Геодезический метод	0.10	–
н249	436008.33	1582648.46	Геодезический метод	0.10	–
н250	436020.98	1582667.47	Геодезический метод	0.10	–
н251	436024.78	1582674.30	Геодезический метод	0.10	–
н252	436028.13	1582681.91	Геодезический метод	0.10	–
н253	436030.83	1582690.41	Геодезический метод	0.10	–
н254	436032.16	1582696.29	Геодезический метод	0.10	–
н255	436037.69	1582714.77	Геодезический метод	0.10	–
н256	436040.42	1582727.92	Геодезический метод	0.10	–
н257	436043.93	1582735.07	Геодезический метод	0.10	–
н258	436046.00	1582740.70	Геодезический метод	0.10	–
н259	436032.74	1582756.96	Геодезический метод	0.10	–
н260	436022.44	1582780.45	Геодезический метод	0.10	–
н261	436016.13	1582799.32	Геодезический метод	0.10	–
н262	436013.90	1582820.16	Геодезический метод	0.10	–
н263	436014.72	1582840.95	Геодезический метод	0.10	–
н264	436006.01	1582868.49	Геодезический метод	0.10	–
н265	435992.79	1582900.65	Геодезический метод	0.10	–
н266	435979.04	1582931.30	Геодезический метод	0.10	–
н267	435965.19	1582954.85	Геодезический метод	0.10	–
н268	435939.88	1582992.78	Геодезический метод	0.10	–
н269	435929.43	1583006.13	Геодезический метод	0.10	–
н270	435917.45	1583019.51	Геодезический метод	0.10	–
н271	435910.11	1583037.38	Геодезический метод	0.10	–
н272	435908.31	1583052.63	Геодезический метод	0.10	–
н273	435911.21	1583076.94	Геодезический метод	0.10	–
н274	435948.12	1583144.75	Геодезический метод	0.10	–
н275	435965.06	1583176.91	Геодезический метод	0.10	–
н276	435969.05	1583185.91	Геодезический метод	0.10	–
н277	435973.16	1583196.53	Геодезический метод	0.10	–
н278	435978.04	1583213.00	Геодезический метод	0.10	–
н279	435982.38	1583229.73	Геодезический метод	0.10	–
н280	435987.45	1583245.72	Геодезический метод	0.10	–
н281	435991.72	1583256.55	Геодезический метод	0.10	–
н282	435995.30	1583263.20	Геодезический метод	0.10	–
н283	436007.64	1583280.49	Геодезический метод	0.10	–
н284	436016.39	1583288.99	Геодезический метод	0.10	–
н285	436031.70	1583294.34	Геодезический метод	0.10	–
н286	436051.01	1583296.59	Геодезический метод	0.10	–
н287	436064.70	1583295.87	Геодезический метод	0.10	–
н288	436078.85	1583292.11	Геодезический метод	0.10	–
н289	436088.36	1583283.34	Геодезический метод	0.10	–
н290	436090.67	1583268.08	Геодезический метод	0.10	–
н291	436087.01	1583252.01	Геодезический метод	0.10	–
н292	436084.32	1583243.71	Геодезический метод	0.10	–
н293	436076.76	1583238.17	Геодезический метод	0.10	–
н294	436070.74	1583236.95	Геодезический метод	0.10	–
н295	436051.82	1583234.67	Геодезический метод	0.10	–



н296	436037.81	1583231.61	Геодезический метод	0.10	–
н297	436024.53	1583227.01	Геодезический метод	0.10	–
н298	436018.48	1583223.61	Геодезический метод	0.10	–
н299	436014.44	1583219.14	Геодезический метод	0.10	–
н300	436009.65	1583213.10	Геодезический метод	0.10	–
н301	436005.72	1583206.19	Геодезический метод	0.10	–
н302	436000.86	1583194.49	Геодезический метод	0.10	–
н303	435998.33	1583183.09	Геодезический метод	0.10	–
н304	435985.86	1583148.38	Геодезический метод	0.10	–
н305	435978.08	1583136.83	Геодезический метод	0.10	–
н306	435968.13	1583116.68	Геодезический метод	0.10	–
н307	435950.37	1583082.95	Геодезический метод	0.10	–
н308	435945.66	1583073.38	Геодезический метод	0.10	–
н309	435946.53	1583063.72	Геодезический метод	0.10	–
н310	435958.22	1583065.07	Геодезический метод	0.10	–
н311	435988.77	1583105.21	Геодезический метод	0.10	–
н312	436009.91	1583127.72	Геодезический метод	0.10	–
н313	436023.71	1583134.62	Геодезический метод	0.10	–
н314	436033.43	1583139.55	Геодезический метод	0.10	–
н315	436051.70	1583139.78	Геодезический метод	0.10	–
н316	436067.58	1583149.69	Геодезический метод	0.10	–
н317	436081.42	1583159.12	Геодезический метод	0.10	–
н318	436103.88	1583167.92	Геодезический метод	0.10	–
н319	436123.16	1583168.14	Геодезический метод	0.10	–
н320	436138.87	1583166.89	Геодезический метод	0.10	–
н321	436147.49	1583166.25	Геодезический метод	0.10	–
н322	436170.33	1583166.92	Геодезический метод	0.10	–
н323	436194.12	1583163.02	Геодезический метод	0.10	–
н324	436240.61	1583150.14	Геодезический метод	0.10	–
н325	436270.98	1583145.62	Геодезический метод	0.10	–
н326	436310.46	1583138.94	Геодезический метод	0.10	–
н327	436338.84	1583136.49	Геодезический метод	0.10	–
н328	436377.30	1583129.82	Геодезический метод	0.10	–
н329	436411.89	1583135.39	Геодезический метод	0.10	–
н330	436434.33	1583143.17	Геодезический метод	0.10	–
н331	436454.72	1583148.96	Геодезический метод	0.10	–
н332	436473.68	1583195.36	Геодезический метод	0.10	–
н333	436491.07	1583272.22	Геодезический метод	0.10	–
н334	436497.60	1583301.56	Геодезический метод	0.10	–
н335	436483.68	1583320.03	Геодезический метод	0.10	–
н336	436453.34	1583327.59	Геодезический метод	0.10	–
н337	436440.81	1583346.96	Геодезический метод	0.10	–
н338	436433.01	1583388.94	Геодезический метод	0.10	–
н19	436418.43	1583420.31	Геодезический метод	0.10	–
Граница1(3)	–	–	–	–	–
н339	436476.06	1582885.38	Геодезический метод	0.10	–
н340	436451.61	1582880.82	Геодезический метод	0.10	–
н341	436440.59	1582873.94	Геодезический метод	0.10	–
н342	436392.34	1582874.31	Геодезический метод	0.10	–
н343	436390.87	1582846.50	Геодезический метод	0.10	–
н344	436388.47	1582827.87	Геодезический метод	0.10	–
н345	436391.09	1582801.66	Геодезический метод	0.10	–
н346	436389.48	1582788.82	Геодезический метод	0.10	–
н347	436388.57	1582775.06	Геодезический метод	0.10	–
н348	436381.68	1582763.36	Геодезический метод	0.10	–
н349	436374.34	1582754.87	Геодезический метод	0.10	–
н350	436358.69	1582752.12	Геодезический метод	0.10	–
н351	436349.05	1582797.77	Геодезический метод	0.10	–
н352	436345.15	1582838.60	Геодезический метод	0.10	–
н353	436345.84	1582859.25	Геодезический метод	0.10	–
н354	436354.79	1582877.14	Геодезический метод	0.10	–
н355	436369.24	1582894.80	Геодезический метод	0.10	–
н356	436375.43	1582905.86	Геодезический метод	0.10	–
н357	436375.66	1582906.27	Геодезический метод	0.10	–
н358	436375.89	1582921.41	Геодезический метод	0.10	–
н359	436375.96	1582923.41	Геодезический метод	0.10	–
н360	436377.40	1582931.81	Геодезический метод	0.10	–

н361	436380.88	1582940.83	Геодезический метод	0.10	–
н362	436386.57	1582951.60	Геодезический метод	0.10	–
н363	436396.97	1582964.87	Геодезический метод	0.10	–
н364	436411.61	1582974.95	Геодезический метод	0.10	–
н365	436432.36	1582986.92	Геодезический метод	0.10	–
н366	436463.61	1583002.00	Геодезический метод	0.10	–
н367	436485.39	1583011.31	Геодезический метод	0.10	–
н368	436497.75	1583018.05	Геодезический метод	0.10	–
н369	436511.44	1583026.16	Геодезический метод	0.10	–
н370	436521.64	1583034.33	Геодезический метод	0.10	–
н371	436540.63	1583058.36	Геодезический метод	0.10	–
н372	436548.96	1583072.44	Геодезический метод	0.10	–
н373	436556.20	1583081.47	Геодезический метод	0.10	–
н374	436557.81	1583087.53	Геодезический метод	0.10	–
н375	436559.95	1583095.11	Геодезический метод	0.10	–
н376	436560.72	1583099.68	Геодезический метод	0.10	–
н377	436561.59	1583100.58	Геодезический метод	0.10	–
н378	436575.36	1583116.41	Геодезический метод	0.10	–
н379	436601.64	1583139.35	Геодезический метод	0.10	–
н380	436590.79	1583151.05	Геодезический метод	0.10	–
н381	436574.50	1583171.93	Геодезический метод	0.10	–
н382	436559.37	1583159.33	Геодезический метод	0.10	–
н383	436522.97	1583139.24	Геодезический метод	0.10	–
н384	436465.98	1583123.33	Геодезический метод	0.10	–
н385	436427.08	1583108.44	Геодезический метод	0.10	–
н386	436374.12	1583097.83	Геодезический метод	0.10	–
н387	436314.92	1583100.12	Геодезический метод	0.10	–
н388	436273.18	1583117.56	Геодезический метод	0.10	–
н389	436220.87	1583135.45	Геодезический метод	0.10	–
н390	436178.66	1583145.55	Геодезический метод	0.10	–
н391	436130.48	1583148.76	Геодезический метод	0.10	–
н392	436094.67	1583130.18	Геодезический метод	0.10	–
н393	436030.92	1583086.36	Геодезический метод	0.10	–
н394	436004.77	1583032.68	Геодезический метод	0.10	–
н395	436012.11	1582962.48	Геодезический метод	0.10	–
н396	436041.47	1582906.50	Геодезический метод	0.10	–
н397	436061.20	1582867.04	Геодезический метод	0.10	–
н398	436069.92	1582835.39	Геодезический метод	0.10	–
н399	436074.05	1582797.77	Геодезический метод	0.10	–
н400	436076.35	1582752.35	Геодезический метод	0.10	–
н401	436073.13	1582723.90	Геодезический метод	0.10	–
н402	436063.22	1582669.76	Геодезический метод	0.10	–
н403	436052.20	1582632.14	Геодезический метод	0.10	–
н404	436043.03	1582605.99	Геодезический метод	0.10	–
н405	436111.62	1582572.03	Геодезический метод	0.10	–
н406	436129.97	1582550.01	Геодезический метод	0.10	–
н407	436129.06	1582524.78	Геодезический метод	0.10	–
н408	436117.59	1582500.00	Геодезический метод	0.10	–
н409	436091.89	1582484.86	Геодезический метод	0.10	–
н410	436065.74	1582484.86	Геодезический метод	0.10	–
н411	436040.97	1582495.87	Геодезический метод	0.10	–
н412	436035.92	1582513.31	Геодезический метод	0.10	–
н413	436051.06	1582511.01	Геодезический метод	0.10	–
н414	436076.75	1582502.75	Геодезический метод	0.10	–
н415	436082.26	1582506.88	Геодезический метод	0.10	–
н416	436075.38	1582519.27	Геодезический метод	0.10	–
н417	436056.56	1582526.15	Геодезический метод	0.10	–
н418	436008.85	1582568.36	Геодезический метод	0.10	–
н419	435908.83	1582494.96	Геодезический метод	0.10	–
н420	435905.73	1582452.74	Геодезический метод	0.10	–
н421	435908.02	1582414.66	Геодезический метод	0.10	–
н422	435908.94	1582379.33	Геодезический метод	0.10	–
н423	435891.96	1582346.30	Геодезический метод	0.10	–
н424	435842.41	1582308.22	Геодезический метод	0.10	–
н425	435850.44	1582278.85	Геодезический метод	0.10	–
н426	435876.96	1582264.67	Геодезический метод	0.10	–
н427	435947.14	1582233.11	Геодезический метод	0.10	–

н428	435965.62	1582227.56	Геодезический метод	0.10	–
н429	435982.19	1582218.33	Геодезический метод	0.10	–
н430	435997.60	1582211.62	Геодезический метод	0.10	–
н431	436030.12	1582195.22	Геодезический метод	0.10	–
н432	436057.34	1582185.59	Геодезический метод	0.10	–
н433	436070.55	1582187.02	Геодезический метод	0.10	–
н434	436099.22	1582206.44	Геодезический метод	0.10	–
н435	436115.69	1582229.62	Геодезический метод	0.10	–
н436	436122.54	1582241.40	Геодезический метод	0.10	–
н437	436141.72	1582250.46	Геодезический метод	0.10	–
н438	436153.60	1582250.37	Геодезический метод	0.10	–
н439	436174.47	1582242.43	Геодезический метод	0.10	–
н440	436191.58	1582234.77	Геодезический метод	0.10	–
н441	436209.74	1582228.80	Геодезический метод	0.10	–
н442	436262.71	1582237.81	Геодезический метод	0.10	–
н443	436316.82	1582265.09	Геодезический метод	0.10	–
н444	436318.66	1582284.36	Геодезический метод	0.10	–
н445	436318.20	1582305.92	Геодезический метод	0.10	–
н446	436316.37	1582325.19	Геодезический метод	0.10	–
н447	436324.62	1582332.53	Геодезический метод	0.10	–
н448	436338.85	1582335.29	Геодезический метод	0.10	–
н449	436370.05	1582335.29	Геодезический метод	0.10	–
н450	436384.04	1582348.59	Геодезический метод	0.10	–
н451	436386.33	1582383.46	Геодезический метод	0.10	–
н452	436389.54	1582409.61	Геодезический метод	0.10	–
н453	436400.55	1582433.47	Геодезический метод	0.10	–
н454	436414.78	1582443.57	Геодезический метод	0.10	–
н455	436440.91	1582448.65	Геодезический метод	0.10	–
н456	436509.19	1582472.16	Геодезический метод	0.10	–
н457	436542.61	1582490.28	Геодезический метод	0.10	–
н458	436546.25	1582492.15	Геодезический метод	0.10	–
н459	436693.44	1582560.42	Геодезический метод	0.10	–
н460	436713.25	1582522.41	Геодезический метод	0.10	–
н461	436742.04	1582537.42	Геодезический метод	0.10	–
н462	436744.29	1582538.59	Геодезический метод	0.10	–
н463	436775.32	1582554.76	Геодезический метод	0.10	–
н464	436860.82	1582597.24	Геодезический метод	0.10	–
н465	436895.46	1582615.99	Геодезический метод	0.10	–
н466	436929.16	1582629.28	Геодезический метод	0.10	–
н467	436993.56	1582673.50	Геодезический метод	0.10	–
н468	436996.55	1582675.55	Геодезический метод	0.10	–
н469	437026.56	1582697.81	Геодезический метод	0.10	–
н470	437060.85	1582723.24	Геодезический метод	0.10	–
н471	437075.80	1582727.04	Геодезический метод	0.10	–
н472	437090.83	1582733.07	Геодезический метод	0.10	–
н473	437133.50	1582737.66	Геодезический метод	0.10	–
н474	437176.17	1582741.33	Геодезический метод	0.10	–
н475	437211.27	1582744.54	Геодезический метод	0.10	–
н476	437247.00	1582751.13	Геодезический метод	0.10	–
н477	437291.90	1582809.24	Геодезический метод	0.10	–
н478	437306.44	1582831.72	Геодезический метод	0.10	–
н479	437445.63	1582837.94	Геодезический метод	0.10	–
н480	437455.60	1582837.74	Геодезический метод	0.10	–
н481	437461.59	1582889.86	Геодезический метод	0.10	–
н482	437460.39	1582895.30	Геодезический метод	0.10	–
н483	437452.22	1582899.68	Геодезический метод	0.10	–
н484	437430.92	1582902.60	Геодезический метод	0.10	–
н485	437406.38	1582907.42	Геодезический метод	0.10	–
н486	437351.00	1582930.09	Геодезический метод	0.10	–
н487	437391.19	1583021.87	Геодезический метод	0.10	–
н488	437398.69	1583144.94	Геодезический метод	0.10	–
н489	437383.85	1583153.79	Геодезический метод	0.10	–
н490	437302.75	1583193.06	Геодезический метод	0.10	–
н491	437230.56	1583217.49	Геодезический метод	0.10	–
н492	437216.41	1583221.76	Геодезический метод	0.10	–
н493	437206.21	1583218.36	Геодезический метод	0.10	–
н494	437176.80	1583177.06	Геодезический метод	0.10	–

н495	437172.60	1583170.62	Геодезический метод	0.10	–
н496	437169.82	1583166.42	Геодезический метод	0.10	–
н497	437164.67	1583158.86	Геодезический метод	0.10	–
н498	437157.19	1583149.95	Геодезический метод	0.10	–
н499	437149.10	1583141.20	Геодезический метод	0.10	–
н500	437135.87	1583124.60	Геодезический метод	0.10	–
н501	437125.84	1583111.99	Геодезический метод	0.10	–
н502	437109.58	1583089.69	Геодезический метод	0.10	–
н503	437100.02	1583075.11	Геодезический метод	0.10	–
н504	437089.34	1583052.73	Геодезический метод	0.10	–
н505	437074.08	1583021.80	Геодезический метод	0.10	–
н506	437070.22	1583011.43	Геодезический метод	0.10	–
н507	437046.65	1583009.43	Геодезический метод	0.10	–
н508	437032.71	1583042.81	Геодезический метод	0.10	–
н509	437028.69	1583054.59	Геодезический метод	0.10	–
н510	437026.68	1583066.51	Геодезический метод	0.10	–
н511	437033.05	1583089.27	Геодезический метод	0.10	–
н512	437037.56	1583105.78	Геодезический метод	0.10	–
н513	437038.39	1583114.24	Геодезический метод	0.10	–
н514	437048.04	1583126.35	Геодезический метод	0.10	–
н515	437056.60	1583139.20	Геодезический метод	0.10	–
н516	437016.56	1583228.00	Геодезический метод	0.10	–
н517	437017.17	1583232.78	Геодезический метод	0.10	–
н518	437017.89	1583237.03	Геодезический метод	0.10	–
н519	437019.60	1583242.01	Геодезический метод	0.10	–
н520	437021.95	1583247.49	Геодезический метод	0.10	–
н521	437025.88	1583253.99	Геодезический метод	0.10	–
н522	437028.97	1583258.07	Геодезический метод	0.10	–
н523	437039.44	1583268.39	Геодезический метод	0.10	–
н524	437052.91	1583281.75	Геодезический метод	0.10	–
н525	437055.96	1583284.84	Геодезический метод	0.10	–
н526	437077.08	1583302.50	Геодезический метод	0.10	–
н527	437084.32	1583312.04	Геодезический метод	0.10	–
н528	437061.45	1583343.33	Геодезический метод	0.10	–
н529	437043.34	1583353.75	Геодезический метод	0.10	–
н530	437021.52	1583353.57	Геодезический метод	0.10	–
н531	436990.06	1583353.03	Геодезический метод	0.10	–
н532	436971.82	1583354.83	Геодезический метод	0.10	–
н533	436913.40	1583316.63	Геодезический метод	0.10	–
н534	436856.53	1583280.44	Геодезический метод	0.10	–
н535	436878.68	1583234.95	Геодезический метод	0.10	–
н536	436895.51	1583206.79	Геодезический метод	0.10	–
н537	436908.84	1583182.23	Геодезический метод	0.10	–
н538	436921.19	1583160.23	Геодезический метод	0.10	–
н539	436932.05	1583139.77	Геодезический метод	0.10	–
н540	436940.31	1583115.79	Геодезический метод	0.10	–
н541	436952.26	1583100.39	Геодезический метод	0.10	–
н542	436964.50	1583070.78	Геодезический метод	0.10	–
н543	436968.26	1583059.36	Геодезический метод	0.10	–
н544	436950.85	1583033.81	Геодезический метод	0.10	–
н545	436930.81	1583018.14	Геодезический метод	0.10	–
н546	436926.75	1583008.85	Геодезический метод	0.10	–
н547	436906.34	1582987.60	Геодезический метод	0.10	–
н548	436901.10	1582986.37	Геодезический метод	0.10	–
н549	436870.74	1582965.94	Геодезический метод	0.10	–
н550	436850.79	1582941.41	Геодезический метод	0.10	–
н551	436833.18	1582899.88	Геодезический метод	0.10	–
н552	436820.86	1582863.57	Геодезический метод	0.10	–
н553	436800.53	1582837.61	Геодезический метод	0.10	–
н554	436788.56	1582830.60	Геодезический метод	0.10	–
н555	436776.38	1582817.95	Геодезический метод	0.10	–
н556	436773.89	1582818.71	Геодезический метод	0.10	–
н557	436768.94	1582826.45	Геодезический метод	0.10	–
н558	436737.71	1582855.07	Геодезический метод	0.10	–
н559	436722.05	1582866.73	Геодезический метод	0.10	–
н560	436702.76	1582870.54	Геодезический метод	0.10	–
н561	436694.15	1582870.14	Геодезический метод	0.10	–

н562	436688.63	1582854.02	Геодезический метод	0.10	–
н563	436665.16	1582839.58	Геодезический метод	0.10	–
н564	436622.00	1582822.50	Геодезический метод	0.10	–
н565	436596.65	1582833.43	Геодезический метод	0.10	–
н566	436582.89	1582853.86	Геодезический метод	0.10	–
н567	436571.62	1582864.60	Геодезический метод	0.10	–
н568	436546.20	1582871.13	Геодезический метод	0.10	–
н569	436522.47	1582871.48	Геодезический метод	0.10	–
н570	436506.77	1582881.39	Геодезический метод	0.10	–
н339	436476.06	1582885.38	Геодезический метод	0.10	–
Граница1(4)	–	–	–	–	–
н571	436587.61	1583440.89	Геодезический метод	0.10	–
н572	436588.06	1583445.45	Геодезический метод	0.10	–
н573	436591.38	1583455.55	Геодезический метод	0.10	–
н574	436594.95	1583465.01	Геодезический метод	0.10	–
н575	436600.22	1583477.74	Геодезический метод	0.10	–
н576	436604.93	1583487.57	Геодезический метод	0.10	–
н577	436609.51	1583496.63	Геодезический метод	0.10	–
н578	436614.85	1583506.45	Геодезический метод	0.10	–
н579	436619.70	1583516.78	Геодезический метод	0.10	–
н580	436623.40	1583526.62	Геодезический метод	0.10	–
н581	436626.87	1583537.47	Геодезический метод	0.10	–
н582	436630.43	1583546.68	Геодезический метод	0.10	–
н583	436629.69	1583556.46	Геодезический метод	0.10	–
н584	436617.53	1583557.66	Геодезический метод	0.10	–
н585	436601.83	1583559.92	Геодезический метод	0.10	–
н586	436591.24	1583564.01	Геодезический метод	0.10	–
н587	436589.30	1583570.01	Геодезический метод	0.10	–
н588	436590.44	1583578.61	Геодезический метод	0.10	–
н589	436591.92	1583592.67	Геодезический метод	0.10	–
н590	436598.00	1583608.44	Геодезический метод	0.10	–
н591	436603.29	1583622.82	Геодезический метод	0.10	–
н592	436613.15	1583637.90	Геодезический метод	0.10	–
н593	436625.26	1583649.64	Геодезический метод	0.10	–
н594	436891.72	1583663.02	Геодезический метод	0.10	–
н595	436900.82	1583660.85	Геодезический метод	0.10	–
н596	436901.73	1583624.69	Геодезический метод	0.10	–
н597	436897.50	1583611.12	Геодезический метод	0.10	–
н598	436887.60	1583583.29	Геодезический метод	0.10	–
н599	436871.10	1583565.78	Геодезический метод	0.10	–
н600	436845.84	1583539.26	Геодезический метод	0.10	–
н601	436822.66	1583516.27	Геодезический метод	0.10	–
н602	436801.52	1583493.75	Геодезический метод	0.10	–
н603	436787.22	1583487.88	Геодезический метод	0.10	–
н604	436760.00	1583474.71	Геодезический метод	0.10	–
н605	436739.59	1583466.90	Геодезический метод	0.10	–
н606	436715.13	1583460.16	Геодезический метод	0.10	–
н607	436690.02	1583458.66	Геодезический метод	0.10	–
н608	436646.37	1583445.89	Геодезический метод	0.10	–
н609	436605.27	1583436.12	Геодезический метод	0.10	–
н610	436600.48	1583435.63	Геодезический метод	0.10	–
н611	436597.89	1583435.54	Геодезический метод	0.10	–
н612	436595.39	1583435.84	Геодезический метод	0.10	–
н613	436593.58	1583436.50	Геодезический метод	0.10	–
н571	436587.61	1583440.89	Геодезический метод	0.10	–
Граница1(5)	–	–	–	–	–
н614	435992.17	1581699.47	Геодезический метод	0.10	–
н615	436033.05	1581714.98	Геодезический метод	0.10	–
н616	436098.44	1581768.76	Геодезический метод	0.10	–
н617	436147.84	1581848.72	Геодезический метод	0.10	–
н618	436159.46	1581941.75	Геодезический метод	0.10	–
н619	436149.33	1582002.61	Геодезический метод	0.10	–
н620	436149.37	1582008.79	Геодезический метод	0.10	–
н621	436147.25	1582016.07	Геодезический метод	0.10	–
н622	436134.29	1582031.62	Геодезический метод	0.10	–
н623	436126.17	1582038.17	Геодезический метод	0.10	–
н624	436115.16	1582044.92	Геодезический метод	0.10	–

н625	436078.32	1582076.83	Геодезический метод	0.10	–
н626	436031.70	1582081.08	Геодезический метод	0.10	–
н627	436014.09	1582087.43	Геодезический метод	0.10	–
н628	435967.15	1582107.42	Геодезический метод	0.10	–
н629	435951.11	1582120.35	Геодезический метод	0.10	–
н630	435950.48	1582132.09	Геодезический метод	0.10	–
н631	435938.94	1582146.60	Геодезический метод	0.10	–
н632	435930.90	1582154.84	Геодезический метод	0.10	–
н633	435925.30	1582159.05	Геодезический метод	0.10	–
н634	435919.69	1582161.78	Геодезический метод	0.10	–
н635	435912.69	1582163.35	Геодезический метод	0.10	–
н636	435905.12	1582163.41	Геодезический метод	0.10	–
н637	435897.76	1582161.89	Геодезический метод	0.10	–
н638	435887.02	1582157.22	Геодезический метод	0.10	–
н639	435875.95	1582149.77	Геодезический метод	0.10	–
н640	435867.12	1582144.31	Геодезический метод	0.10	–
н641	435858.07	1582132.60	Геодезический метод	0.10	–
н642	435850.47	1582109.17	Геодезический метод	0.10	–
н643	435842.97	1582082.39	Геодезический метод	0.10	–
н644	435837.63	1582065.22	Геодезический метод	0.10	–
н645	435833.90	1581984.29	Геодезический метод	0.10	–
н646	435824.54	1581920.58	Геодезический метод	0.10	–
н647	435816.11	1581876.55	Геодезический метод	0.10	–
н648	435825.47	1581843.76	Геодезический метод	0.10	–
н649	435854.50	1581771.62	Геодезический метод	0.10	–
н650	435886.34	1581736.95	Геодезический метод	0.10	–
н651	435940.66	1581700.41	Геодезический метод	0.10	–
н614	435992.17	1581699.47	Геодезический метод	0.10	–

3. Сведения о характерных точках части (частей) границы объекта

Обозначение характерных точек части границы	Координаты, м		Метод определения координат характерной точки	Средняя квадратическая погрешность положения характерной точки (M <sub>t</sub> ), м	Описание обозначения точки на местности (при наличии)
	X	Y			
1	2	3	4	5	6
–	–	–	–	–	–

Раздел 4







План границ объекта











Масштаб 1: 13000

## Используемые условные знаки и обозначения:

Обозначения земельных участков, размеры которых не могут быть переданы в масштабе разделов графической части:

-  Обозначение точки земельных участков, имеющиеся в ГКН сведения о границе которых достаточны для определения ее положения на местности.
-  Обозначение точки земельных участков, имеющиеся в ГКН сведения о границе которых не достаточны для определения ее положения на местности.
-  Обозначение точки земельных участков, представляющих собой единое землепользование с преобладанием обособленных участков, имеющиеся в ГКН сведения о границах которых достаточны для определения их положения на местности.
-  Обозначение точки ранее учтенных земельных участков, представляющих собой единое землепользование с преобладанием обособленных участков, имеющиеся в ГКН сведения о границах которых не достаточны для определения их положения на местности.
-  Граница ранее учтенного земельного участка, представляющего собой единое землепользование с преобладанием условных участков, имеющиеся в ГКН сведения о границах которых достаточны для определения их положения на местности.
-  Граница земельного участка, представляющего собой единое землепользование с преобладанием условных участков, имеющиеся в ГКН сведения о границах которых не достаточны для определения их положения на местности.

Обозначения земельных участков, размеры которых могут быть переданы в масштабе разделов графической части:

-  Характерная точка границы, сведения о которой не позволяют однозначно определить ее положение на местности.
-  Характерная точка границы, сведения о которой позволяют однозначно определить ее положение на местности.
-  Существующая часть границы земельных участков, имеющиеся в ГКН сведения о которой достаточны для определения ее местоположения.
-  Вновь образованная часть границы земельных участков, сведения о которой достаточны для определения ее местоположения.
-  Существующая часть границы земельных участков, имеющиеся сведения о которой не достаточны для определения ее местоположения.
-  Вновь образованная часть границы земельных участков, сведения о которой не достаточны для определения ее местоположения.
-  Базовая станция при спутниковых наблюдениях (GPS или ГЛОНАСС)
-  Пункты опорной межевой сети (ОМС), (пункт ГГС)





Пункты съемочного обоснования, созданные при проведении кадастровых работ



Межевые знаки, которые использовались в качестве опорной сети или съемочного обоснования



Внемасштабный площадной участок, границы которого установлены декларативно



Граница субъекта Российской Федерации



Граница муниципального образования



Граница кадастрового округа



Граница кадастрового района



Граница кадастрового квартала

Подпись \_\_\_\_\_ (-)

Дата—г.

*Место для оттиска печати (при наличии) лица, составившего описание местоположения границ объекта*